



Prevención y corrección de la contaminación del suelo

Solicitud de la DECLARACIÓN de la calidad del suelo

Normativa

Importancia del suelo

Prevención y corrección
de la contaminación del suelo

Mapa del grado de erosión
hídrica de los suelos

Trámites



Inventario de suelos que soportan o han soportado actividades o instalaciones potencialmente contaminantes del suelo



Entidades acreditadas en investigación y recuperación de suelos

Documentos y publicaciones

- > KLIMATEK. Mapa de existencias de carbono y mapa de textura para los suelos de la CAPV (Lur-Carbon-Text)
- > Inventario de suelos que soportan o han soportado actividades o instalaciones potencialmente contaminantes del suelo
- > Mapa del grado de erosión hídrica de los suelos

Todos los documentos

Directamente, a través de la ficha informativa, en el botón **INGURUNET**.

Tramitación electrónica | Tramitación presencial

- Documentación

- Datos del Registro de la Propiedad
[+ instrucciones](#)
- Información catastral del bien inmueble objeto del procedimiento
- Relación de la persona solicitante con el emplazamiento objeto de investigación en caso de no ser propietaria
- Documentación que acredite, en su caso, el derecho a aplicar las bonificaciones en el pago de tasas
[+ instrucciones](#)
- Planos del emplazamiento
[+ instrucciones](#)
- Informe correspondiente a la investigación exploratoria y, en su caso, detallada, que se haya realizado por una entidad acreditada
[+ instrucciones](#)

El contenido, alcance e informe de las investigaciones exploratoria y detallada de la calidad del suelo se especifica en los documentos:

- [INVESTIGACIÓN DE LA CALIDAD DEL SUELO \(PDF, 974 KB\)](#)
- [INVESTIGACIÓN DEL GAS DEL SUELO \(PDF, 520 KB\)](#)
- [ANÁLISIS CUANTITATIVO DE RIESGOS \(ACR\) \(PDF, 759 KB\)](#)

Deberá presentarse una investigación detallada cuando del resultado de la investigación exploratoria se dedujera la superación de los valores indicativos de evaluación B (VE-B) para el uso al que esté o vaya a estar des...



La ficha contiene información de interés que nos puede ayudar en la tramitación.

< Medio Ambiente

Suelo

Departamento de Medio Ambiente, Planificación Territorial y Vivienda

Normativa | Importancia del suelo | Prevención y corrección de la contaminación del suelo | Mapa del grado de erosión hídrica de los suelos | Trámites

Prevención y corrección de la contaminación del suelo

Organismo: [Medio Ambiente, Planificación Territorial y Vivienda](#) [Guías INGURUNET](#)

Información básica

- Descripción
- Normativa
- Organismos
- Información de contacto

Tramitación

- Declaración de la CALIDAD del suelo**
- Solicitud y aportación de documentación
- [Abierto el plazo de presentación de solicitudes \(02/07/2018-31/12/2030\)](#)
- Otros trámites

Solicitud y aportación de documentación

Tramitación electrónica | Tramitación presencial

Acceda a la aplicación de tramitación electrónica mediante el siguiente botón.

Observaciones:

No es necesario cumplimentar, firmar y enviar el formulario en una única sesión, sino que, si lo desea, puede guardarlo en el sistema informático de la Administración y continuar el proceso en sesiones sucesivas.

La Administración conservará los datos cumplimentados durante el plazo de un mes. En todo caso, la presentación de la solicitud se deberá efectuar dentro de los plazos establecidos en la normativa.

[INGURUNET](#)

< Departamento de Medio Ambiente, Planificación Territorial y Vivienda

Medio Ambiente


 Departamento de Medio Ambiente, Planificación Territorial y Vivienda

[Conócenos](#)
[Estrategias y planes](#)
[Normativa](#)
[Áreas](#)
[Trámites](#)
[Documentación](#)
[Estadísticas](#)
[Newsletter](#)
[GeoEuskadi](#)



Programa marco ambiental



Estrategia vasca de cambio climático 2050




Sistema de Información y Tramitación Ambiental

A través de la web, www.euskadi.eus/medio-ambiente, entrando en INGURUNET.

Mi centro ▾ Mis expedientes ▾ Mantenimientos ▾ Salir

ENTIDAD FICTICIO ACTIVO Datos del centro CENTRO Prueba INGURUNET (0100033626) - [\[Cambiar\]](#)

Datos Administrativos [XLS](#) [CSV](#)

 Razón Social NIF

ENTIDAD FICTICIO ACTIVO J7102572J

NIMA Denominación

0100033626 CENTRO Prueba INGURUNET

Teléfono e-mail

555555333 / 111111111 aaa@aaa.aaa

Dirección del centro Municipio


Alborkoin (Kalea/Calle) Alegría-Dulantzi

(Alegria-Dulantzi), 2

Actividad CNAE Territorio

Actividades anexas al transporte aéreo Araba/Álava

x: 539982.837, y: 4743256.384



Eusko Jauriantza; Arabako, Bizkaiko eta Gipuzkoako Foru Aldundiak; GeoEuskadi. [Otro...](#)

En la barra azul superior seleccionar "Mis Expedientes/Tramitar"

[Mi centro](#) ▾ [Mis expedientes](#) ▾ [Mantenimientos](#) ▾ [Salir](#)

ENTIDAD FICTICIO ACTIVO está en: [Inicio](#) ▸ [Tramitar](#) CENTRO Prueba INGURUNET (0100033626) - [\[Cambiar\]](#)

Pendientes de subsanar

Borradores

Código	Procedimiento	Fecha ↕
CANCELECO00901	CANCELECO-Cancelación de C...	27/09/2019
MARMA00927	MARMA-Comunicación de la g...	17/09/2019
PNAT00950	PNAT-Solicitud de informe de ...	27/08/2019
N2K00940	N2K-Solicitud de certificado d...	22/08/2019
AAI00404 MNS 2019 0...	MNS-Comunicación de modifi...	20/08/2019
AAI00404 MS 2019 001	MS-Modificación Sustancial de...	19/08/2019

[Anterior](#) | Página de 2 | [Siguiente](#) | Mostrando 1 - 6 de 8

+ Crear nueva solicitud

Selección de Unidad Administrativa y Procedimiento

Unidad Administrativa:

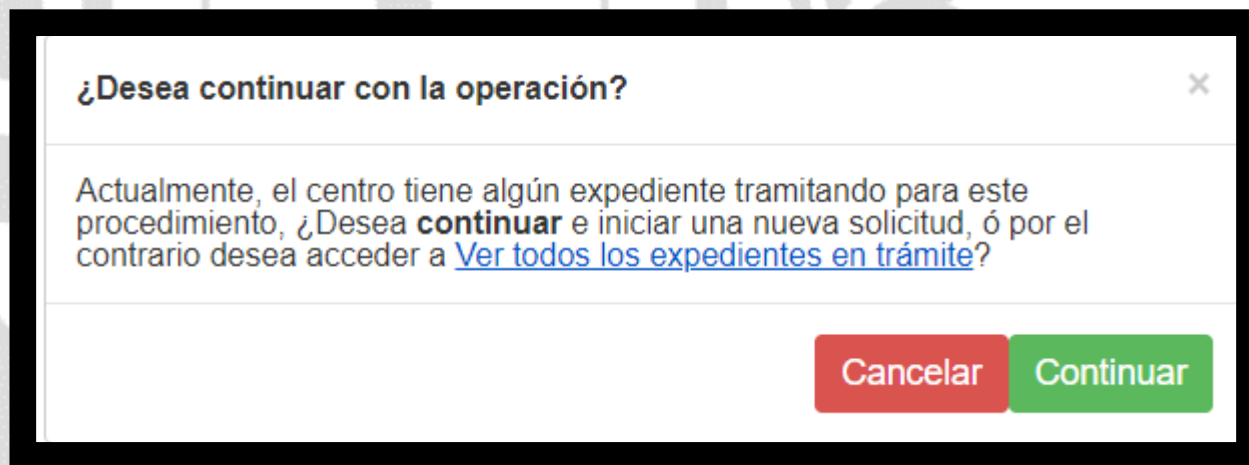
Calidad del Suelo

Procedimiento:

Solicitud de la declaración de la calidad del suelo - DCS

Seleccionar

Seleccionar Unidad Administrativa y Procedimiento



En función de lo que se responde se despliegan más opciones para cumplimentar

Mi centro ▾ Mis expedientes ▾ Mantenimientos ▾ Salir

CIUDADANO FICTICIO ACTIVO está en: CENTRO Prueba INGURUNET (0100033626) - [Cambiar](#)

[Inicio](#) > [Tramitar](#) > **Declaraciones en materia de la calidad del suelo (DCS)**

Declaraciones en materia de la calidad del suelo (DCS)

Razón social:

NIF-CIF:

Denominación centro:

Entidad Acreditada:

¿Existe algún expediente previo de Calidad del Suelo sobre este terreno?
 Sí No

Tipo de investigación:

¿La parcela está inventariada?
 Sí No

Superficie objeto de solicitud (m²):

Plan de excavación por razones constructivas:
 Sí No

¿El ACR ha dado un riesgo inaceptable?
 Sí No

Tipo de investigación:

1 seleccionado(s)

- Preliminar
- Exploratoria
- Detallada
- Estudio de ruina industrial/edificio a demoler - Inventario de residuos
- Calidad de suelo remanente
- Otra (especificar)

En función de lo que se responda se despliegan más opciones para cumplimentar

¿El ACR ha dado un riesgo inaceptable?

Sí No

¿Hay estudio de alternativas?

Sí No

⚠ Si no hay estudio de alternativas no se puede presentar el plan de recuperación

Plan de saneamiento o plan de recuperación:

Sí No

Tipo de investigación:

1 seleccionado(s)

- Preliminar
- Exploratoria
- Detallada
- Estudio de ruina industrial/edificio a demoler - Inventario de residuos
- Calidad de suelo remanente
- Otra (especificar)

Formulario guiado

Seleccionando la parcela en el mapa se cargan sus datos

¿La parcela está inventariada?
 Sí No

01059-01531

Municipio(s) y territorio(s) histórico(s):
 Arratzua-Ubarrundia (ARABA / ÁLAVA)
 Vitoria-Gasteiz (ARABA / ÁLAVA)

Mi centro ▾ Mis expedientes ▾ Mantenimientos ▾ Salir

CIUDADANO FICTICIO ACTIVO está en: CENTRO Prueba INGURUNET (0100033626) - [Cambiar](#)

[Inicio](#) > [Tramitar](#) > **Declaraciones en materia de la calidad del suelo (DCS)**

Declaraciones en materia de la calidad del suelo (DCS)

Razón social:

NIF-CIF:

Denominación centro:

Entidad Acreditada:

¿Existe algún expediente previo de Calidad del Suelo sobre este terreno?
 Sí No

Tipo de investigación:

¿La parcela está inventariada?
 Sí No

Superficie objeto de solicitud (m²):

Plan de excavación por razones constructivas:
 Sí No

¿El ACR ha dado un riesgo inaceptable?
 Sí No

Parcela inventariada SÍ

Seleccionar la parcela en el mapa o en los desplegables la ubicación de la parcela

geoEuskadi
Eusko Jaurlaritzari Arabako, Bizkaiko eta Gipuzkoako Foru Aldundiak, GeoEuskadi Orituta...

Provincia: Bizkaia

Municipio: Alonsotegi

Localidad: Alonsotegi | Diseminado

Calle: Kortatu (Auzoa/Barrio) (Alonsotegi | Diseminado)

Portal: 2

Mi centro ▾ Mis expedientes ▾ Mantenimientos ▾ Salir

CIUDADANO FICTICIO ACTIVO está en: CENTRO Prueba INGURUNET (0100033626) - [Cambiar](#)

[Inicio](#) > [Tramitar](#) > **Declaraciones en materia de la calidad del suelo (DCS)**

Declaraciones en materia de la calidad del suelo (DCS)

Razón social:

NIF-CIF:

Denominación centro:

Entidad Acreditada:

¿Existe algún expediente previo de Calidad del Suelo sobre este terreno?
 Sí No

Tipo de investigación:

¿La parcela está inventariada?
 Sí No

Superficie objeto de solicitud (m²):

Plan de excavación por razones constructivas:
 Sí No

¿El ACR ha dado un riesgo inaceptable?
 Sí No

Parcela inventariada NO

¿Se adjunta nota simple del registro de la propiedad?

Sí No

Añadir

Editar

Eliminar

Registro de la propiedad | Finca n | Libro | Tomo | Folio

No hay registros.

Registro de la propiedad:

Finca nº:

Libro:

Tomo:

Folio:

Código IDUFIR:

Superficie finca registral(m²):

Relación jurídica del promotor de la parcela:

-
- Propietario
- Poseedor no propietario
- Otros

Aceptar

[Cancelar](#)

Rellenar los campos solicitados.

Se adjunta nota simple del registro de la propiedad

Rellenar el número de referencia catastral.

¿Se adjunta nota simple del registro de la propiedad?

Sí No

Número de referencia catastral:

No se adjunta nota simple del registro de la propiedad

Información sobre tasas

Una vez culminado el procedimiento de declaración de la calidad del suelo se procederá a calcular la tasa correspondiente a los informes de valoración y las resoluciones que hayan podido ser emitidos por el órgano ambiental en relación con el expediente.

El devengo de la tasa no se materializa hasta la emisión de la resolución de declaración de calidad del suelo por lo que el pago se realizará a partir del día siguiente a su notificación.

Las tasas se pagan en Mi Carpeta, una vez emitida la resolución.

Tasas


ENTIDAD FICTICIO ACTIVO


Mis pagos 8 Como representante

Filtros de búsqueda

ab38j
Número de expediente: DAUS00962
Fecha de emisión de la liquidación: 25/6/2018 Último día para pagar: 25/7/2018
Importe: 67,50€
Pagar Liquidación

ab38j
Número de expediente: DAUS00961
Fecha de emisión de la liquidación: 25/6/2018 Último día para pagar: 25/7/2018
Importe: 67,50€
Pagar Liquidación

 Guardar borrador

 Presentar solicitud en Sede electrónica

Para que la solicitud quede presentada en sede electrónica debe hacer click en el botón de "Presentar solicitud en Sede electrónica" y firmar la solicitud. Una vez firmada, podrá descargarse un resguardo con la información enviada.



Si continua deberá aportar la documentación correspondiente a la solicitud realizada

Nota informativa. Los documentos se adjuntan en la sede electrónica

Aceptar

[Cancelar](#)

Los datos ya vienen rellenos de INGURUNET.

Solo se pueden modificar/añadir los datos para recibir avisos.



Solicitud
Solicitud telemática - Solicitud de la declaración de la calidad del suelo 2018
 Código: 0120302

CIUDADANO FICTICIO ACTIVO (999999905) MI PERFIL SALIR

1 Identificarse 2 **Rellenar los datos** 3 Adjuntar los documentos 4 Firmar y enviar

Introduzca los datos que se solicitan en cada uno de los apartados.

Los campos marcados con asterisco (*) son obligatorios

Dirigido al órgano instructor:

DIRECCIÓN DE ADMINISTRACIÓN AMBIENTAL

Protección de Datos de Carácter Personal (LOPD) [1]

Los datos de esta solicitud pasan a formar parte de un fichero con las siguientes características:

- **Nombre:** Gestión de registros y expedientes administrativos de la Dirección de Administración Ambiental.
- **Regulado por:** ORDEN de 1 de abril de 2015, de la Consejera de Medio Ambiente y Política Territorial, por la que se regulan los ficheros de datos de carácter personal gestionados por el Departamento de Medio Ambiente y Política Territorial.
- **Titular:** Dirección de Administración Ambiental.
- **Finalidad:** Gestión de expedientes y registros administrativos.

El fichero ha sido previamente notificado a la Agencia Vasca de Protección de Datos y cuenta con las medidas de seguridad necesarias. Los datos contenidos no serán comunicados a terceras partes, excepto en los supuestos previstos en la ley. Para ejercer los derechos de acceso, cancelación, rectificación y oposición que expresamente reconoce la LOPD, puede ponerse en contacto con:

*Dirección de Administración Ambiental,
 Dirección de Administración Ambiental, Donostia-San Sebastián n.º 1 - 01010 Vitoria-Gasteiz.*

[1] En cumplimiento de lo dispuesto en la Ley Orgánica 15/1999, de 13 de diciembre, de Protección de Datos de Carácter Personal (LOPD)

Datos para recibir avisos

↓ BAJAR POSICIÓN ↑ SUBIR POSICIÓN **+ AÑADIR** COPIAR EDITAR ELIMINAR

Canal de aviso	Número de teléfono / Correo electrónico
Correo electrónico	email@email.com

Declaraciones responsables

Declaro que la persona solicitante:

Los datos contenidos en esta solicitud y en los documentos que la acompañan son verdaderos.

VOLVER CANCELAR **SIGUIENTE**

Rellenar los datos

Solicitud
Solicitud telemática - Solicitud de la declaración de la calidad del suelo 2018
 Código: 0120302

CIUDADANO FICTICIO ACTIVO (999999905)



A continuación puede ver los tipos de documentos requeridos en el procedimiento. Para subirlos, pulse *Adjuntar*. Para adjuntar más de un tipo, pulse *Añadir*.

Tipos de documentos requeridos

Formatos y tamaños ▼

Documentos requeridos	Documentos adjuntados	Acciones
Datos del Registro de la Propiedad		Adjuntar, Buscar, Entregado
Documentación que acredite, en su caso, el derecho a aplicar las bonificaciones en el pago de tasas		Adjuntar, Buscar, Entregado
Información catastral del bien inmueble objeto del procedimiento		Adjuntar, Buscar, Entregado
Informe correspondiente a la investigación exploratoria y, en su caso, detallada, que se haya realizado por una entidad acreditada		Adjuntar, Buscar, Entregado
Planos del emplazamiento		Adjuntar, Buscar, Entregado
Relación de la persona solicitante con el emplazamiento objeto de investigación en caso de no ser propietaria		Adjuntar, Buscar, Entregado
Resumen de la documentación entregada en relación a investigaciones de la calidad del suelo		Adjuntar, Buscar, Entregado



Formatos y tamaños ▼

- **Formato permitido para los ficheros:** 7z, aih, ain, avi, bmp, class, csig, css, csv, daf, dbf, dgn, doc, docm, docx, dot, dotm, dotx, dtd, dwf, dwg, dxf, eclipseh, fbn, fbx, fla, flv, fm, gif, gml, gz, hs, htm, html, ics, jar, java, jhtml, jpeg, jpg, jsp, log, mdb, mde, mht, mhtml, mov, mp3, mp4, mpeg, mpg, mpg2, mpp, msg, odg, odp, ods, odt, oga, ogg, papel, pdf, php, png, pot, potm, potx, ppsm, ppsx, ppt, pptm, pptx, prj, ps, rar, rmm, rtf, sam, sbn, sbx, shp, shx, sl, so, svg, swf, tif, txt, vrf, vsd, wav, webm, wma, wmv, wpd, xfm, xlm, xls, xlsb, xism, xlsx, xlt, xltm, xltx, xml, xsd, xsig, zip, zipx
- **Tamaño máximo recomendado por fichero:** 5 MB
- **Tamaño máximo del conjunto de ficheros adjuntos:** 15 MB
- **Número máximo de documentos que se pueden adjuntar:** 15
- Posteriormente podrá adjuntar más documentos en el expediente a través de [Mi carpeta](#) (Botón *Adjuntar documentos*).

Planos del emplazamiento

Adjuntar, Buscar, Entregado

Relación de la persona solicitante con el emplazamiento objeto de investigación en caso de no ser propietaria

Adjuntar, Buscar, Entregado

Resumen de la documentación entregada en relación a investigaciones de la calidad del suelo

Adjuntar, Buscar, Entregado

Otros documentos

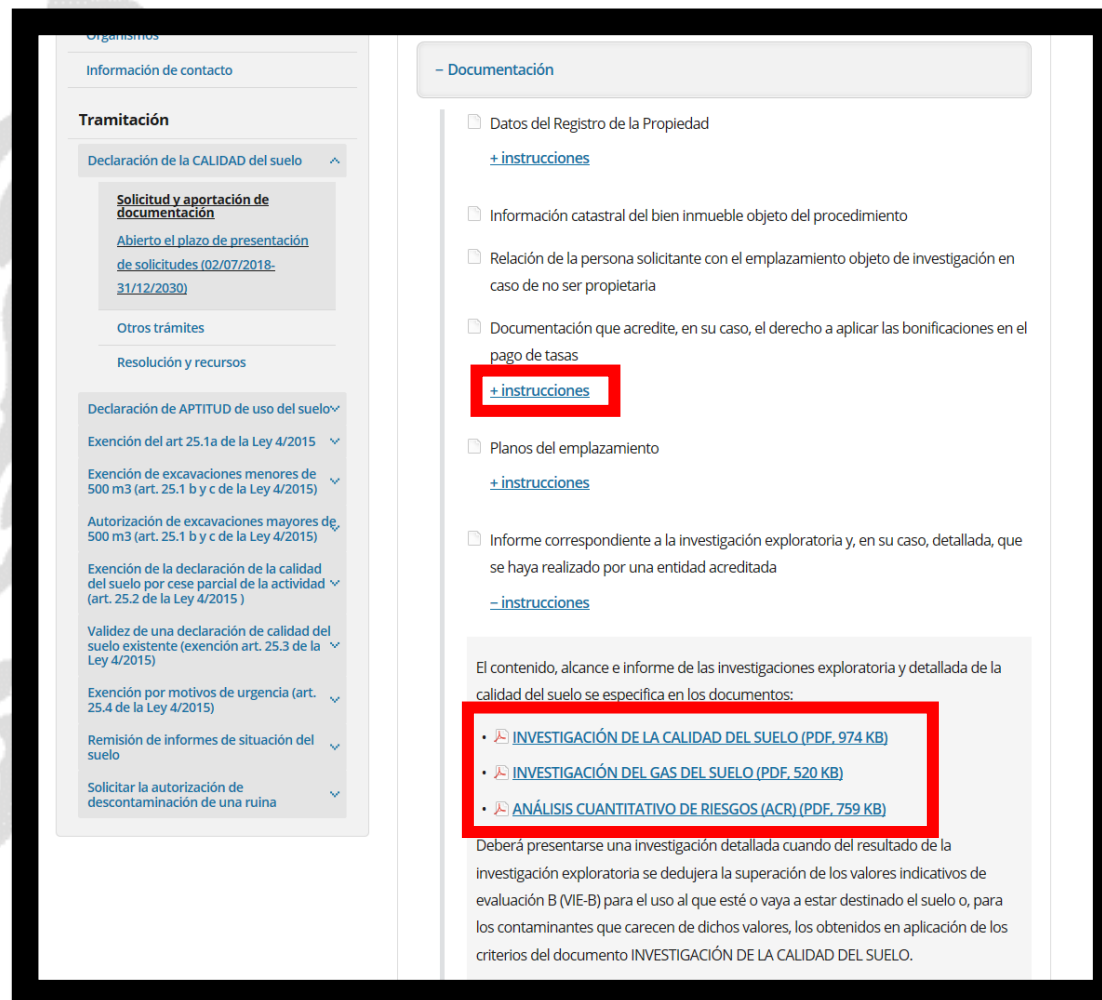
Adjuntar, Buscar, Entregado

**Se debe incluir cada documento en los tipos documentales disponibles en el listado.
 Los documentos en pdf deberán estar en formato legible.**

SIGUIENTE

Adjuntar la documentación

En la ficha se detallan las instrucciones para la entrega de la documentación, incluidos los documentos de referencia.



Organismos

Información de contacto

Tramitación

Declaración de la CALIDAD del suelo ▾

Solicitud y aportación de documentación

Abierto el plazo de presentación de solicitudes (02/07/2018-31/12/2030)

Otros trámites

Resolución y recursos

Declaración de APTITUD de uso del suelo ▾

Exención del art 25.1a de la Ley 4/2015 ▾

Exención de excavaciones menores de 500 m3 (art. 25.1 b y c de la Ley 4/2015) ▾

Autorización de excavaciones mayores de 500 m3 (art. 25.1 b y c de la Ley 4/2015) ▾

Exención de la declaración de la calidad del suelo por cese parcial de la actividad (art. 25.2 de la Ley 4/2015) ▾

Validez de una declaración de calidad del suelo existente (exención art. 25.3 de la Ley 4/2015) ▾

Exención por motivos de urgencia (art. 25.4 de la Ley 4/2015) ▾

Remisión de informes de situación del suelo ▾

Solicitar la autorización de descontaminación de una ruina ▾

- Documentación

Datos del Registro de la Propiedad

[+ instrucciones](#)

Información catastral del bien inmueble objeto del procedimiento

Relación de la persona solicitante con el emplazamiento objeto de investigación en caso de no ser propietaria

Documentación que acredite, en su caso, el derecho a aplicar las bonificaciones en el pago de tasas

+ instrucciones

Planos del emplazamiento

[+ instrucciones](#)

Informe correspondiente a la investigación exploratoria y, en su caso, detallada, que se haya realizado por una entidad acreditada

[- instrucciones](#)

El contenido, alcance e informe de las investigaciones exploratoria y detallada de la calidad del suelo se especifica en los documentos:

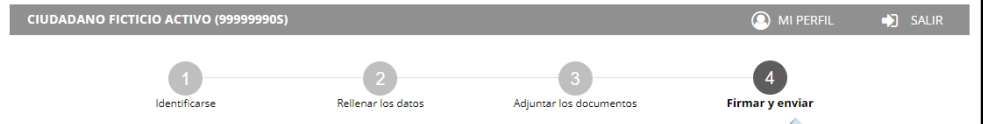
- [INVESTIGACIÓN DE LA CALIDAD DEL SUELO \(PDF, 974 KB\)](#)
- [INVESTIGACIÓN DEL GAS DEL SUELO \(PDF, 520 KB\)](#)
- [ANÁLISIS CUANTITATIVO DE RIESGOS \(ACR\) \(PDF, 759 KB\)](#)

Deberá presentarse una investigación detallada cuando del resultado de la investigación exploratoria se dedujera la superación de los valores indicativos de evaluación B (VIE-B) para el uso al que esté o vaya a estar destinado el suelo o, para los contaminantes que carecen de dichos valores, los obtenidos en aplicación de los criterios del documento INVESTIGACIÓN DE LA CALIDAD DEL SUELO.

Consultar la ficha del procedimiento



Solicitud
Solicitud telemática - Solicitud de la declaración de la calidad del suelo 2018
 Código: 0120302



Compruebe que los datos introducidos y documentos aportados son los correctos. En caso afirmativo, pulse *Firmar y enviar*.

Solicitud telemática - Solicitud de la declaración de la calidad del suelo 2018

Dirigido al órgano instructor:
 DIRECCIÓN DE ADMINISTRACIÓN AMBIENTAL

Protección de Datos de Carácter Personal (LOPD) [1]
 Los datos de esta solicitud pasan a formar parte de un fichero con las siguientes características:

- **Nombre:** Gestión de registros y expedientes administrativos de la Dirección de Administración Ambiental.
- **Regulado por:** ORDEN de 1 de abril de 2015, de la Consejera de Medio Ambiente y Política Territorial, por la que se regulan los ficheros de datos de carácter personal gestionados por el Departamento de Medio Ambiente y Política Territorial.
- **Titular:** Dirección de Administración Ambiental.
- **Finalidad:** Gestión de expedientes y registros administrativos.

El fichero ha sido previamente notificado a la Agencia Vasca de Protección de Datos y cuenta con las medidas de seguridad necesarias. Los datos contenidos no serán comunicados a terceras partes, excepto en los supuestos previstos en la ley.

Para ejercer los derechos de acceso, cancelación, rectificación y oposición que expresamente reconoce la LOPD, puede ponerse en contacto con:

Dirección de Administración Ambiental.
Dirección de Administración Ambiental. Donostia-San Sebastián n.º 1 - 01010 Vitoria-Gasteiz.

[1] En cumplimiento de lo dispuesto en la Ley Orgánica 15/1999, de 13 de diciembre, de Protección de Datos de Carácter Personal (LOPD)



Las correcciones, en su caso, hay que hacerlas en INGURUNET.

Declaraciones responsables

Declaro que la persona solicitante:

Los datos contenidos en esta solicitud y en los documentos que la acompañan son verdaderos.

VOLVER CANCELAR **FIRMAR Y ENVIAR**

Hasta que no se firme y envíe la solicitud no estará presentada en Sede electrónica.



Eusko Jaurlaritzak / Gobierno Vasco solicita su firma.

Si su navegador le ha solicitado permitir/ejecutar Idazki Desktop manténgase a la espera. Cuando finalice la operación la página se recargará automáticamente.

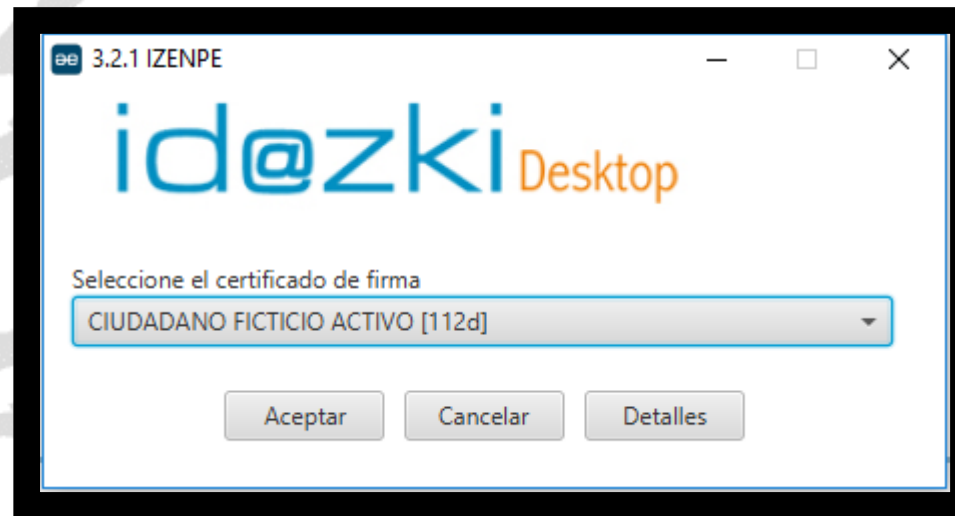
En caso contrario, debe instalarse **Idazki Desktop** (se debe instalar una única vez) y luego reintente la firma.



Cancelar

www.izenpe.eus

cau-izenpe@izenpe.eus



El certificado de firma deberá ser el del solicitante.

Abrir Idazki y firmar con el certificado de firma

Sede electrónica

Solicitud
Solicitud telemática - Solicitud de la declaración de la calidad del suelo 2018
 Código: 0120302

CIUDADANO FICTICIO ACTIVO (999999905)
MI PERFIL
SALIR

1 Identificarse — 2 Rellenar los datos — 3 Adjuntar los documentos — 4 Firmar y enviar

✓ **Su solicitud se ha realizado correctamente**

[Ver contextSubmission](#)

Ahora usted puede:

- Descargar el [justificante de registro](#)
- Descargar la [solicitud](#)
- Acceder a [Mi Carpeta](#) para hacer el seguimiento del expediente.

CERRAR
DESCARGAR SOLICITUD

¿Qué le ha parecido la tramitación?

[VALORE SU EXPERIENCIA](#)

Administración Pública de la CAE
Registro electrónico. Recibo de presentación de documentos

Datos del Registro

Número de registro	2020RTE00000474
Fecha de registro	21/01/20 09:46:04
Fecha de recepción de la solicitud	21/01/20 09:46:04

Interesado
 J7102572J - ENTIDAD FICTICIO ACTIVO

Destino
 MEDIO AMBIENTE, PLANIF.TERRI. Y VIVIENDA
 DIRECCIÓN DE ADMINISTRACIÓN AMBIENTAL

Asunto
 Solicitud de la declaración de la calidad del suelo 2018

Efecto del silencio administrativo
 Estimatorio

Plazo máximo de resolución
 6 Mes(es)

GOBIERNO VASCO

Solicitud
Solicitud telemática - Solicitud de la declaración de la calidad del suelo 2018

Dirigido al órgano instructor:

DIRECCIÓN DE ADMINISTRACIÓN AMBIENTAL

Protección de Datos de Carácter Personal (LOPD) [1]

Los datos de esta solicitud pasan a formar parte de un fichero con las siguientes características:

- **Nombre:** Gestión de registros y expedientes administrativos de la Dirección de Administración Ambiental.
- **Regulado por:** ORDEN de 1 de abril de 2015, de la Consejera de Medio Ambiente y Política Territorial, por la que se regulan los ficheros de datos de carácter personal gestionados por el Departamento de Medio Ambiente y Política Territorial.
- **Titular:** Dirección de Administración Ambiental.
- **Finalidad:** Gestión de expedientes y registros administrativos.

El fichero ha sido previamente notificado a la Agencia Vasca de Protección de Datos y cuenta con las medidas de seguridad necesarias. Los datos contenidos no serán comunicados a terceras partes, excepto en los supuestos previstos en la ley. Para ejercer los derechos de acceso, cancelación, rectificación y oposición que expresamente reconoce la LOPD, puede ponerse en contacto con:

Agencia Vasca de Protección de Datos - San Sebastián n.º 1 - 01010 Victoria-Gasteiz.
 Ley Orgánica 15/1999, de 13 de diciembre, de Protección de Datos de Carácter Personal

Número: J7102572J
 Nombre de la entidad: ENTIDAD FICTICIO ACTIVO
 El nombre de la entidad debe coincidir exactamente con la denominación que aparece en la tarjeta CIF

Canal de notificación y comunicación *

A partir de este momento la Administración tiene acceso a la solicitud.

Descargar la solicitud y el justificante


Se puede acceder al expediente desde los datos del centro en INGURUNET.

Para ver los datos hacer doble clic en el código del expediente.

[Mi centro](#) ▾ [Mis expedientes](#) ▾ [Mantenimientos](#) ▾ [Salir](#)

CIUDADANO FICTICIO ACTIVO está en: [Inicio](#) ▾ [Datos del centro](#) CENTRO Prueba INGURUNET (0100033626) - [Cambiar](#)

Datos Administrativos [XLS](#) [CSV](#)



● Con actividad

Razón Social
ENTIDAD FICTICIO ACTIVO

NIMA
0100033626

Teléfono
555555333 / 11111111

Dirección del centro
Alborkoin (Kalea/Calle)
(Alegria-Dulantzi), 2

Actividad CNAE
Actividades anexas al
transporte aéreo

NIF
J7102572J


Denominación
CENTRO Prueba INGURUNET

e-mail
aaa@aaa.aaa

Municipio
Alegria-Dulantzi


Territorio
Araba/Álava

x: 539982.837, y: 4743256.384



Eusko Jaurlaritzari Arabako, Bizkaiko eta Gipuzkoako Foru Aldundiak. GeoEuskadi. ©2018...

Expedientes cerrados [Ver todos](#)



No se han encontrado autorizaciones

Expedientes abiertos [Ver todos](#)

DCS-0030/20	20% <div style="width: 20%;"></div>	21/01/2020
MARMA00937	20% <div style="width: 20%;"></div>	17/01/2020
AAI00907_SOL_2019_004	40% <div style="width: 40%;"></div>	17/01/2020
AAI00404_MNS_2020_001	10% <div style="width: 10%;"></div>	16/01/2020
SICE01035	20% <div style="width: 20%;"></div>	13/01/2020
AAI00404_MS_2019_001	40% <div style="width: 40%;"></div>	11/12/2019

Los datos no se pueden modificar.
 Acceso al expediente en Mi Carpeta.

Datos relativos al expediente: DCS-0030/20 Idioma de notificación: Castellano [Mi carpeta](#)

Resumen **Datos** Documentación

Entidad Acreditada

16R03/2013/00000415 - EPTISA, Servicios de ingeniería SL (CENTRAL)

¿Existe algún expediente previo de Calidad del Suelo sobre este terreno?

No

Tipo de investigación

Detallada

¿La parcela está inventariada?

Sin Datos

Superficie objeto de solicitud (m²)

3000

Plan de excavación por razones constructivas

No

¿El ACR ha dado un riesgo inaceptable?

Sí

¿Hay estudio de alternativas?

Sí

Plan de saneamiento o plan de recuperación

Sí

Tipo de emplazamiento

Solar

Definición de la actividad contaminante del emplazamiento

Emplazamiento inactivo

Motivo de la realización de la investigación

1b. Movimiento de tierras en emplazamiento inactivo

Datos relativos al expediente

mi carpeta ¿Necesita ayuda? Sede electrónica

Expedientes

CIUDADANO FICTICIO ACTIVO
 Usted esta actuando como:
ENTIDAD FICTICIO ACTIVO

Solicitud de la declaración de la calidad del suelo 2018
 Código del expediente: DCS-0030/20

Expedientes +99
 Notificaciones 7
 Certificaciones
 Pagos 2

Título del expediente: DCS-0030/20 - CENTRO Prueba INGURUNET
 Organo gestor: DIRECCION DE ADMINISTRACION AMBIENTAL
 Número de registro de la solicitud: 2020RTE00000474
 Modificado el 21/01/2020
 Más información en <https://www.test.euskadi.eus/servicios/01203>
 ENTIDAD FICTICIO ACTIVO es la persona de contacto con la administración
 IÑIGO ORTEGA GATON es representante

Fin del plazo de tramitación: 22/07/2020
 Puede desistir si así lo desea : 22/01/2021 DESISTIR

ADJUNTAR DOCUMENTOS SOLICITAR APLAZAMIENTO

Mis datos de contacto
 Modo de notificación y comunicación: Electrónico
Datos de contacto
 Correo electrónico: aaa@aaa.aaa

Seleccionar el rol: en este caso persona empleada de una entidad

Tramitación

Detalles de la tramitación

Documentos

Documentos que usted ha entregado

PRESENTACIÓN DE SOLICITUDES, 21/01/2020

- Solicitud ✓ ↓
- Justificante de registro ↓

Si necesita aclarar alguna duda sobre Ingurunet envíe su consulta vía email al siguiente correo electrónico: ingurumena@euskadi.eus, indicando número de teléfono de contacto y el motivo de su consulta. Se le atenderá en el menor tiempo posible.

[Newsletter](#)

Contacto www.euskadi.eus/medio-ambiente/