



# Prevención y corrección de la contaminación del suelo

Solicitud de la declaración de APTITUD de uso del suelo

Normativa

Importancia del suelo

Prevención y corrección  
de la contaminación del suelo

Mapa del grado de erosión  
hídrica de los suelos

Trámites



Inventario de suelos que soportan o han soportado actividades o instalaciones potencialmente contaminantes del suelo



Entidades acreditadas en investigación y recuperación de suelos

## Documentos y publicaciones

- > KLIMATEK. Mapa de existencias de carbono y mapa de textura para los suelos de la CAPV (Lur-Carbon-Text)
- > Inventario de suelos que soportan o han soportado actividades o instalaciones potencialmente contaminantes del suelo
- > Mapa del grado de erosión hídrica de los suelos

Todos los documentos

Directamente, a través de la ficha informativa, en el botón **INGURUNET**.

- Documentación

- Información sobre el emplazamiento  
[+ instrucciones](#)
- Planos del emplazamiento  
[+ instrucciones](#)
- Preferiblemente en formato shape.
- Informe de situación realizado por una entidad acreditada  
[- instrucciones](#)
- El contenido y alcance se especifica en el documento [INFORME DE SITUACIÓN DEL SUELO \(PDF, 564 KB\)](#)
- Declaración responsable, suscrita por persona física o jurídica promotora, relativa al cumplimiento de las condiciones para la aplicación del procedimiento de aptitud de uso del suelo  
[+ instrucciones](#)
- Acreditación del pago de la tasa  
[+ instrucción](#)



**La ficha contiene información de interés que nos puede ayudar en la tramitación.**

< Medio Ambiente

# Suelo

Departamento de Medio Ambiente, Planificación Territorial y Vivienda

Normativa | Importancia del suelo | Prevención y corrección de la contaminación del suelo | Mapa del grado de erosión hídrica de los suelos | Trámites

## Prevención y corrección de la contaminación del suelo

Organismo: [Medio Ambiente, Planificación Territorial y Vivienda](#) [Guías INGURUNET](#)

**Información básica**

- Descripción
- Normativa
- Organismos
- Información de contacto

**Tramitación**

- Declaración de la CALIDAD del suelo
- Declaración de APTITUD de uso del suelo**

**Solicitud y aportación de documentación**

[Tramitación electrónica](#) | [Tramitación presencial](#)

Acceda a la aplicación de tramitación electrónica mediante el siguiente botón.

**Observaciones:**

No es necesario cumplimentar, firmar y enviar el formulario en una única sesión, sino que, si lo desea, puede guardarlo en el sistema informático de la Administración y continuar el proceso en sesiones sucesivas.

**La Administración conservará los datos cumplimentados durante el plazo de un mes.**  
En todo caso, la presentación de la solicitud se deberá efectuar dentro de los plazos establecidos en la normativa.

[INGURUNET](#)

# Cómo entrar en INGURUNET

< Departamento de Medio Ambiente, Planificación Territorial y Vivienda

# Medio Ambiente


 Departamento de Medio Ambiente, Planificación Territorial y Vivienda

[Conócenos](#)
[Estrategias y planes](#)
[Normativa](#)
[Áreas](#)
[Trámites](#)
[Documentación](#)
[Estadísticas](#)
[Newsletter](#)
[GeoEuskadi](#)



Programa marco ambiental



Estrategia vasca de cambio climático 2050



Sistema de Información y Tramitación Ambiental

A través de la web, [www.euskadi.eus/medio-ambiente](http://www.euskadi.eus/medio-ambiente), entrando en INGURUNET.

En la barra azul superior seleccionar "Mis Expedientes/Tramitar"

Mi centro ▾ Mis expedientes ▾ Mantenimientos ▾ Salir

ENTIDAD FICTICIO ACTIVO está en: [Inicio](#) ▸ Tramitar CENTRO Prueba INGURUNET (0100033626) - [Cambiar](#)

### Pendientes de subsanar

### Borradores

Código	Procedimiento	Fecha ↕
<a href="#">CANCELECO00901</a>	CANCELECO-Cancelación de C...	27/09/2019
<a href="#">MARMA00927</a>	MARMA-Comunicación de la g...	17/09/2019
<a href="#">PNAT00950</a>	PNAT-Solicitud de informe de ...	27/08/2019
<a href="#">N2K00940</a>	N2K-Solicitud de certificado d...	22/08/2019
<a href="#">AAI00404 MNS 2019 0...</a>	MNS-Comunicación de modifi...	20/08/2019
<a href="#">AAI00404 MS 2019 001</a>	MS-Modificación Sustancial de...	19/08/2019

[Anterior](#) |
 Página  de 2 |
 [Siguiente](#)
Mostrando 1 - 6 de 8

+ Crear nueva solicitud



Selección de Unidad Administrativa y Procedimiento

Unidad Administrativa:

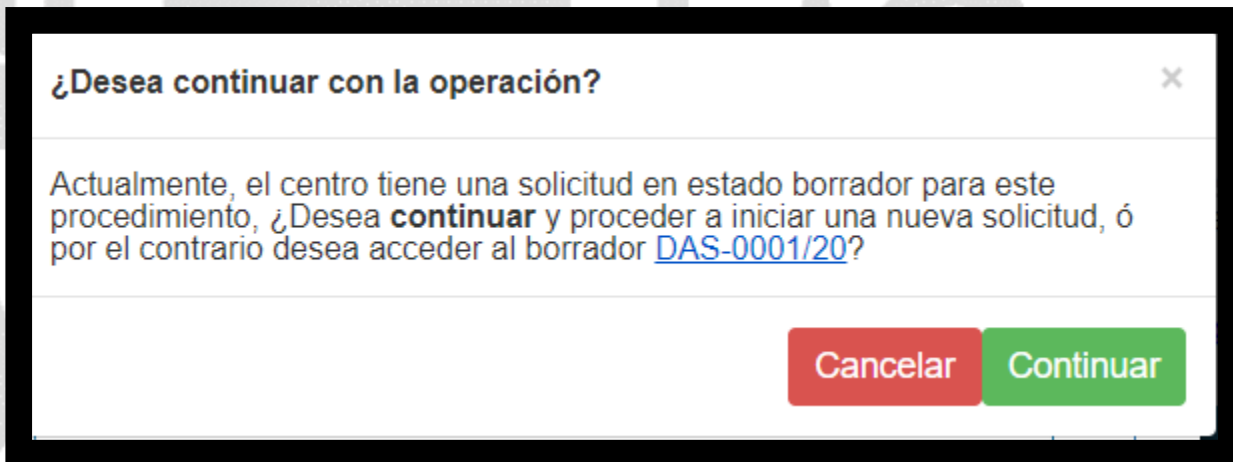
Calidad del Suelo

Procedimiento:

Solicitud de la declaración de aptitud de uso del suelo - DA

Seleccionar

Seleccionar Unidad Administrativa y Procedimiento





[Mi centro](#) ▾   [Mis expedientes](#) ▾   [Mantenimientos](#) ▾   [Salir](#)

CIUDADANO FICTICIO ACTIVO está en: [Inicio](#) > [Tramitar](#) > **Declaración de la aptitud de uso del suelo (DAUS)**   CENTRO Prueba INGURUNET (0100033626) - [\[Cambiar\]](#)

### Declaración de la aptitud de uso del suelo (DAUS)

---

Razón social

ENTIDAD FICTICIO ACTIVO

NIF-CIF:

J7102572J

Denominación centro:

CENTRO Prueba INGURUNET

Entidad Acreditada:

16R03/2013/00000415 - EPTISA, Servicios de ingeniería SL (CENTRAL) ✕ ▾

¿Es una actividad de potencial contaminante medio?

Sí  No

¿Futuro uso industrial?

Sí  No

Seleccionando la parcela en el mapa se cargan sus datos

¿La parcela está inventariada?

Sí  No

01059-01531

Municipio(s) y territorio(s) histórico(s):

Aratzua-Ubarrundia (ARABA / ÁLAVA)  
Vitoria-Gasteiz (ARABA / ÁLAVA)

Eusko Jauriaritza; Arabako, Bizkaiko eta Gipuzkoako Foru Aldundiak. GeoEuskadi. Otros...

Seleccionar la parcela en el mapa o en los desplegables la ubicación de la parcela



The screenshot shows a map interface with several numbered parcels (1-6) and a search form. The map includes labels for 'Cadagua', 'Albarando', 'Kortatxu', and 'Arbuo'. A blue location pin is placed on parcel 5. Below the map, the search form contains the following fields:

- Provincia: Bizkaia
- Municipio: Alonsotegi
- Localidad: Alonsotegi | Diseminado
- Calle: Kortatxu (Auzoa/Barrio) (Alonsotegi | Diseminado)
- Portal: 2

# Parcela inventariada NO

¿Se adjunta nota simple del registro de la propiedad?

Sí  No

Añadir

Editar

Eliminar

Registro de la propiedad | Finca n | Libro | Tomo | Folio

No hay registros.

Registro de la propiedad:

Finca nº:

Libro:

Tomo:

Folio:

Código IDUFIR:

Superficie finca registral(m²):

Relación jurídica del promotor de la parcela:

- 
- Propietario
- Poseedor no propietario
- Otros

Aceptar

[Cancelar](#)

Rellenar los campos solicitados.

Se adjunta nota simple del registro de la propiedad

Rellenar el número de referencia catastral.

¿Se adjunta nota simple del registro de la propiedad?

Sí  No

Número de referencia catastral:

No se adjunta nota simple del registro de la propiedad

¿Existe algún expediente previo de Calidad del Suelo sobre el terreno?

Sí  No

Añadir otro expediente

Quitar expediente

¿Existe algún expediente previo de Calidad del Suelo sobre el terreno?

Sí  No

# Expedientes previos



### Cálculo de la tasa a aplicar

Para el cálculo de las bonificaciones en la aplicación de las tasas se tienen en cuenta los siguientes supuestos:

- + La tarifa normal
- + La tarifa normal -10% si es pequeña o mediana empresa
- + Tarifa normal -20% si es microempresa
- + Tarifa normal -10% si es pequeña o mediana empresa y -50% si es EMAS
- + Tarifa normal -20% si es microempresa y -50% si es EMAS

Tipo de empresa:


- Pequeña o mediana empresa
- Microempresa
- Otra


¿Es EMAS?

- Sí  No

Tasa (€):








104.06

 Guardar borrador

 Presentar solicitud en Sede electrónica

*Para que la solicitud quede presentada en sede electrónica debe hacer click en el botón de "Presentar solicitud en Sede electrónica" y firmar la solicitud. Una vez firmada, podrá descargarse un resguardo con la información enviada.*

Si continua deberá aportar los siguientes documentos. ¿Desea continuar?

-  Datos del Registro de la Propiedad
-  Información catastral del bien inmueble objeto del procedimiento
-  Relación de la persona solicitante con el emplazamiento objeto de investigación en caso de no ser propietaria
-  Documentación que acredite, en su caso, el derecho a aplicar las bonificaciones en el pago de tasas
-  Informe de situación realizado por una entidad acreditada
-  Declaración responsable por cese definitivo de una actividad potencialmente contaminante del suelo
-  Otros documentos

**Nota informativa. Los documentos se adjuntan en la sede electrónica**

**Aceptar**

[Cancelar](#)

**Presentar en sede electrónica**

Los datos ya vienen rellenos de INGURUNET.

Solo se pueden modificar/añadir los datos para recibir avisos.

Sede electrónica

Solicitud  
**Solicitud telemática - Solicitud de la declaración de aptitud de uso del suelo 2018**  
 Código: 0120303

CIUDADANO FICTICIO ACTIVO (999999905) MI PERFIL SALIR

- Identificarse
- Rellenar los datos**
- Adjuntar los documentos
- Firmar y enviar

Introduzca los datos que se solicitan en cada uno de los apartados.

Los campos marcados con asterisco (\*) son obligatorios

**Dirigido al órgano instructor:**

DIRECCIÓN DE ADMINISTRACIÓN AMBIENTAL

**Protección de Datos de Carácter Personal (LOPD) [1]**

Los datos de esta solicitud pasan a formar parte de un fichero con las siguientes características:

- Nombre:** Gestión de registros y expedientes administrativos de la Dirección de Administración Ambiental.
- Regulado por:** ORDEN de 1 de abril de 2015, de la Consejera de Medio Ambiente y Política Territorial, por la que se regulan los ficheros de datos de carácter personal gestionados por el Departamento de Medio Ambiente y Política Territorial.
- Titular:** Dirección de Administración Ambiental.
- Finalidad:** Gestión de expedientes y registros administrativos.

El fichero ha sido previamente notificado a la Agencia Vasca de Protección de Datos y cuenta con las medidas de seguridad necesarias. Los datos contenidos no serán comunicados a terceras partes, excepto en los supuestos previstos en la ley. Para ejercer los derechos de acceso, cancelación, rectificación y oposición que expresamente reconoce la LOPD, puede ponerse en contacto con:

*Dirección de Administración Ambiental.  
 Dirección de Administración Ambiental. Donostia-San Sebastián n.º 1 - 01010 Vitoria-Gasteiz.*

[1] En cumplimiento de lo dispuesto en la Ley Orgánica 15/1999, de 13 de diciembre, de Protección de Datos de Carácter Personal (LOPD)

**Datos para recibir avisos**

↓ BAJAR POSICIÓN
↑ SUBIR POSICIÓN
+ AÑADIR
COPIAR
EDITAR
ELIMINAR

Canal de aviso	Número de teléfono / Correo electrónico
Correo electrónico	email@email.com

**Declaraciones responsables**

Declaro que la persona solicitante:

Los datos contenidos en esta solicitud y en los documentos que la acompañan son verdaderos.

VOLVER CANCELAR SIGUIENTE

Solicitud  
**Solicitud telemática - Solicitud de la declaración de aptitud de uso del suelo 2018**

Código: 0120303

CIUDADANO FICTICIO ACTIVO (999999905)



A continuación puede ver los tipos de documentos requeridos en el procedimiento. Para subirlos, pulse *Adjuntar*. Para adjuntar un tipo, pulse *Añadir*.

Tipos de documentos requeridos

Formatos y tamaños

Documentos requeridos	Documentos adjuntados	Acciones
Datos del Registro de la Propiedad		
Declaración responsable por cese definitivo de una actividad potencialmente contaminante del suelo		
Documentación que acredite, en su caso, el derecho a aplicar las bonificaciones en el pago de tasas		
Información catastral del bien inmueble objeto del procedimiento		
Informe de situación realizado por una entidad acreditada		
Relación de la persona solicitante con el emplazamiento objeto de investigación en caso de no ser propietaria		

Formatos y tamaños

- **Formato permitido para los ficheros:** 7z, aih, ain, avi, bmp, class, csig, css, csv, daf, dbf, dgn, doc, docm, docx, dot, dotm, dotx, dtd, dwf, dwg, dxf, eclipseh, fbn, fbx, fla, flv, fm, gif, gml, gz, hs, htm, html, ics, jar, java, jhtml, jpeg, jpg, jsp, log, mdb, mde, mht, mhtml, mov, mp3, mp4, mpeg, mpg, mpg2, mpp, msg, odg, odp, ods, odt, oga, ogg, papel, pdf, php, png, pot, potm, potx, ppsm, ppsx, ppt, pptm, pptx, prj, ps, rar, rmm, rtf, sam, sbn, sbx, shp, shx, sl, so, svg, swf, tif, txt, vrf, vsd, wav, webm, wma, wmv, wpd, xfm, xlm, xls, xlsb, xlsx, xlt, xltm, xltx, xml, xsd, xsig, zip, zipx
- **Tamaño máximo recomendado por fichero:** 5 MB
- **Tamaño máximo del conjunto de ficheros adjuntos:** 15 MB
- **Número máximo de documentos que se pueden adjuntar:** 15
- Posteriormente podrá adjuntar más documentos en el expediente a través de [Mi carpeta](#) (Botón *Adjuntar documentos*).

VOLVER CANCELAR **SIGUIENTE**

**Se debe incluir cada documento en los tipos documentales disponibles en el listado. Los documentos en pdf deberán estar en formato legible.**


# Adjuntar la documentación



Solicitud  
**Solicitud telemática - Solicitud de la declaración de aptitud de uso del suelo 2018**

Código: 0120303

CIUDADANO FICTICIO ACTIVO (9999999905) MI PERFIL SALIR



Compruebe que los datos introducidos y documentos aportados son los correctos. En caso afirmativo, pulse *Firmar y enviar*.

**Solicitud telemática - Solicitud de la declaración de aptitud de uso del suelo 2018**

Dirigido al órgano instructor:  
 DIRECCIÓN DE ADMINISTRACIÓN AMBIENTAL

**Protección de Datos de Carácter Personal (LOPD) [1]**

Los datos de esta solicitud pasan a formar parte de un fichero con las siguientes características:

- **Nombre:** Gestión de registros y expedientes administrativos de la Dirección de Administración Ambiental.
- **Regulado por:** ORDEN de 1 de abril de 2015, de la Consejera de Medio Ambiente y Política Territorial, por la que se regulan los ficheros de datos de carácter personal gestionados por el Departamento de Medio Ambiente y Política Territorial.
- **Titular:** Dirección de Administración Ambiental.
- **Finalidad:** Gestión de expedientes y registros administrativos.

El fichero ha sido previamente notificado a la Agencia Vasca de Protección de Datos y cuenta con las medidas de seguridad necesarias. Los datos contenidos no serán comunicados a terceras partes, excepto en los supuestos previstos en la ley.

Para ejercer los derechos de acceso, cancelación, rectificación y oposición que expresamente reconoce la LOPD, puede ponerse en contacto con:

*Dirección de Administración Ambiental.*

*Dirección de Administración Ambiental. Donostia-San Sebastián n.º 1 - 01010 Vitoria-Gasteiz.*

[1] En cumplimiento de lo dispuesto en la Ley Orgánica 15/1999, de 13 de diciembre, de Protección de Datos de Carácter Personal (LOPD)



**Las correcciones, en su caso, hay que hacerlas en INGURUNET.**

**Declaraciones responsables**

Declaro que la persona solicitante:

Los datos contenidos en esta solicitud y en los documentos que la acompañan son verdaderos.

[VOLVER](#) [CANCELAR](#) [FIRMAR Y ENVIAR](#)

**Hasta que no se firme y envíe la solicitud no estará presentada en Sede electrónica.**



Eusko Jaurlaritzak / Gobierno Vasco solicita su firma.

Si su navegador le ha solicitado permitir/ejecutar Idazki Desktop manténgase a la espera. Cuando finalice la operación la página se recargará automáticamente.


En caso contrario, debe instalarse **Idazki Desktop** (se debe instalar una única vez) y luego reintente la firma.



Cancelar

[www.izenpe.eus](http://www.izenpe.eus)

[cau-izenpe@izenpe.eus](mailto:cau-izenpe@izenpe.eus)



**El certificado de firma deberá ser el del solicitante.**

**Abrir Idazki y firmar con el certificado de firma**



# Solicitud telemática - Solicitud de la declaración de aptitud de uso del suelo 2018

Código: 0120303

CIUDADANO FICTICIO ACTIVO (99999990S)

MI PERFIL SALIR



✓ Su solicitud se ha realizado correctamente

[Ver contextSubmission](#)

Ahora usted puede:

- Descargar el [justificante de registro](#)
- Descargar [la solicitud](#)
- Acceder a [Mi Carpeta](#) para hacer el seguimiento del expediente.

CERRAR **DESCARGAR SOLICITUD**



¿Qué le ha parecido la tramitación?

**VALORE SU EXPERIENCIA**



**A partir de este momento la Administración tiene acceso a la solicitud.**

## Administración Pública de la CAE Registro electrónico. Recibo de presentación de documentos

### Datos del Registro

Número de registro 2020RTE00000649  
Fecha de registro 27/01/20  
Fecha de recepción de la solicitud 27/01/20

### Interesado

J7102572J - ENTIDAD FICTICIO ACTIVO

### Destino

MEDIO AMBIENTE, PLANIF.TERRI. Y VIVIENDA  
DIRECCIÓN DE ADMINISTRACIÓN AMBIENTAL

### Asunto

Solicitud de la declaración de aptitud de uso del su

### Efecto del silencio administrativo

Estimatorio

### Plazo máximo de resolución

3 Mes(es)

EUSKO JAURLARITZA GOBIERNO VASCO

### Solicitud Solicitud telemática - Solicitud de la declaración de aptitud de uso del suelo 2018

Dirigido al órgano instructor:

DIRECCIÓN DE ADMINISTRACIÓN AMBIENTAL

### Protección de Datos de Carácter Personal (LOPD) [1]

Los datos de esta solicitud pasan a formar parte de un fichero con las siguientes características:

- **Nombre:** Gestión de registros y expedientes administrativos de la Dirección de Administración Ambiental.
- **Regulado por:** ORDEN de 1 de abril de 2015, de la Consejera de Medio Ambiente y Política Territorial, por la que se regulan los ficheros de datos de carácter personal gestionados por el Departamento de Medio Ambiente y Política Territorial.
- **Titular:** Dirección de Administración Ambiental.
- **Finalidad:** Gestión de expedientes y registros administrativos.

El fichero ha sido previamente notificado a la Agencia Vasca de Protección de Datos y cuenta con las medidas de seguridad necesarias. Los datos contenidos no serán comunicados a terceras partes, excepto en los supuestos previstos en la ley. Para ejercer los derechos de acceso, cancelación, rectificación y oposición que expresamente reconoce la LOPD, puede ponerse en contacto con:

Dirección de Administración Ambiental.  
Dirección de Administración Ambiental. Donostia-San Sebastián n.º 1 - 01010 Vitoria-Gasteiz.

[1] En cumplimiento de lo dispuesto en la Ley Orgánica 15/1999, de 13 de diciembre, de Protección de Datos de Carácter Personal (LOPD)

### Datos personales

Exactamente con la denominación que aparece en la tarjeta CIF

**Descargar la solicitud y el justificante**

Se puede acceder al expediente desde los datos del centro en INGURUNET.


Para ver los datos hacer doble clic en el código del expediente.

The screenshot shows the 'Datos Administrativos' section of the INGURUNET interface. At the top, a navigation bar includes 'Mi centro' (highlighted with a red box), 'Mis expedientes', and 'Mantenimientos'. The main content area displays administrative details for 'CENTRO Prueba INGURUNET (0100033626)'. Below this, there are two columns of data: 'Razón Social' (ENTIDAD FICTICIO ACTIVO), 'NIF' (J7102572J), 'Denominación' (CENTRO Prueba INGURUNET), 'e-mail' (aaa@aaa.aaa), 'Municipio' (Alegria-Dulantzi), and 'Territorio' (Araba/Álava). A map on the right shows the location in Alegria-Dulantzi. Below the administrative data, there are two sections: 'Expedientes cerrados' (with a 'Ver todos' link) and 'Expedientes abiertos' (with a 'Ver todos' link). The 'Expedientes abiertos' section contains a table with the following data:

Expediente	Progreso	Fecha
<a href="#">DAS-0001/20</a>	10%	27/01/2020
<a href="#">EX1a-0009/20</a>	20%	23/01/2020
<a href="#">MARMA00935</a>	20%	22/01/2020
<a href="#">DCS-0030/20</a>	20%	21/01/2020
<a href="#">MARMA00937</a>	20%	17/01/2020
<a href="#">AAI00907 SOL 2019 004</a>	40%	17/01/2020

The first row of the table, 'DAS-0001/20', is highlighted with a red box. Below the table, there is a message: 'No se han encontrado autorizaciones'.

Los datos no se pueden modificar.  
Acceso al expediente en Mi Carpeta.  
Descarga de los datos en Excel.

Datos relativos al expediente: DAS-0001/20 Idioma de notificación: Castellano [Mi carpeta](#) 

---

[Resumen](#) [Datos](#) [Documentación](#)

**Código del expediente**  
DAS-0001/20

**Denominación**  
DAS - Solicitud de la declaración de aptitud de uso del suelo

**Fecha de solicitud**  
27/01/2020

**Fecha de modificación**  
27/01/2020

**Estado**  
Solicitud. Abrir expediente.

Expedientes

CIUDADANO FICTICIO ACTIVO  
Usted está actuando como:  
ENTIDAD FICTICIO ACTIVO



Solicitud de la declaración de aptitud de uso del suelo 2018  
Pendiente de apertura

Título del expediente: Solicitud de la declaración de aptitud de uso del suelo 2018  
Órgano gestor: DIRECCIÓN DE ADMINISTRACIÓN AMBIENTAL  
Número de registro de la solicitud: 2020RTE00000649  
Modificado el 27/01/2020  
Más información en <https://www.test.euskadi.eus/servicios/01203>

**Seleccionar el rol: en este caso persona empleada de una entidad**

Este expediente está en tramitación  
Fin del plazo de tramitación: 28/04/2020

Mis datos de contacto

Modo de notificación y comunicación: Electrónico

Datos de contacto

Correo electrónico: aaa@aaa.aaa

Tramitación

Detalles de la tramitación

Documentos

Documentos que usted ha entregado

PRESENTACIÓN DE SOLICITUDES, 21/01/2020

- Solicitud
- Justificante de registro

Si necesita aclarar alguna duda sobre Ingurunet envíe su consulta vía email al siguiente correo electrónico: [ingurumena@euskadi.eus](mailto:ingurumena@euskadi.eus), indicando número de teléfono de contacto y el motivo de su consulta. Se le atenderá en el menor tiempo posible.

[Newsletter](#)

Contacto [www.euskadi.eus/medio-ambiente/](http://www.euskadi.eus/medio-ambiente/)