

# 2030erako Euskadiko Biodibertsitate- Estrategia

eta 2020rako Ekintza Plana

# Estrategia de Biodiversidad del País Vasco 2030

y Primer Plan de Acción 2020



## SITUACIÓN ACTUAL Y AVANCES

Marta Rozas

Responsable Patrimonio Natural – GV

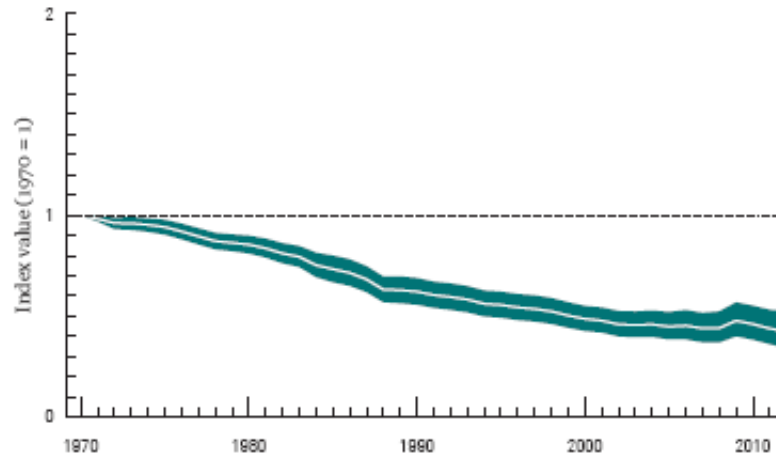
Txingudi, 21/11/2018




## Situación mundial – Living Planet Index 2016

[https://www.wwf.org.uk/sites/default/files/2016-10/LPR\\_2016\\_full%20report\\_spread%20low%20res.pdf](https://www.wwf.org.uk/sites/default/files/2016-10/LPR_2016_full%20report_spread%20low%20res.pdf)

**Figure 2: The Global Living Planet Index shows a decline of 58 per cent (range: -48 to -66 per cent) between 1970 and 2012**  
Trend in population abundance for 14,152 populations of 3,706 species monitored across the globe between 1970 and 2012. The white line shows the index values and the shaded areas represent the 95 per cent confidence limits surrounding the trend (WWF/ZSL, 2016).



**Figure 7: Taxonomic differences in threat frequency for 703 declining terrestrial populations in the LPI database**  
(WWF/ZSL, 2016).





## EL MARCO EUROPEO DE LA CONSERVACIÓN DE LA BIODIVERSIDAD

**El VII Programa Marco Europeo en materia de Medio Ambiente hasta 2020 - «Vivir bien, respetando los límites de nuestro planeta»** <http://eur-lex.europa.eu/legal-content/ES/TXT/PDF/?uri=CELEX:32013D1386&from=EN>

### **9 Objetivos prioritarios:**

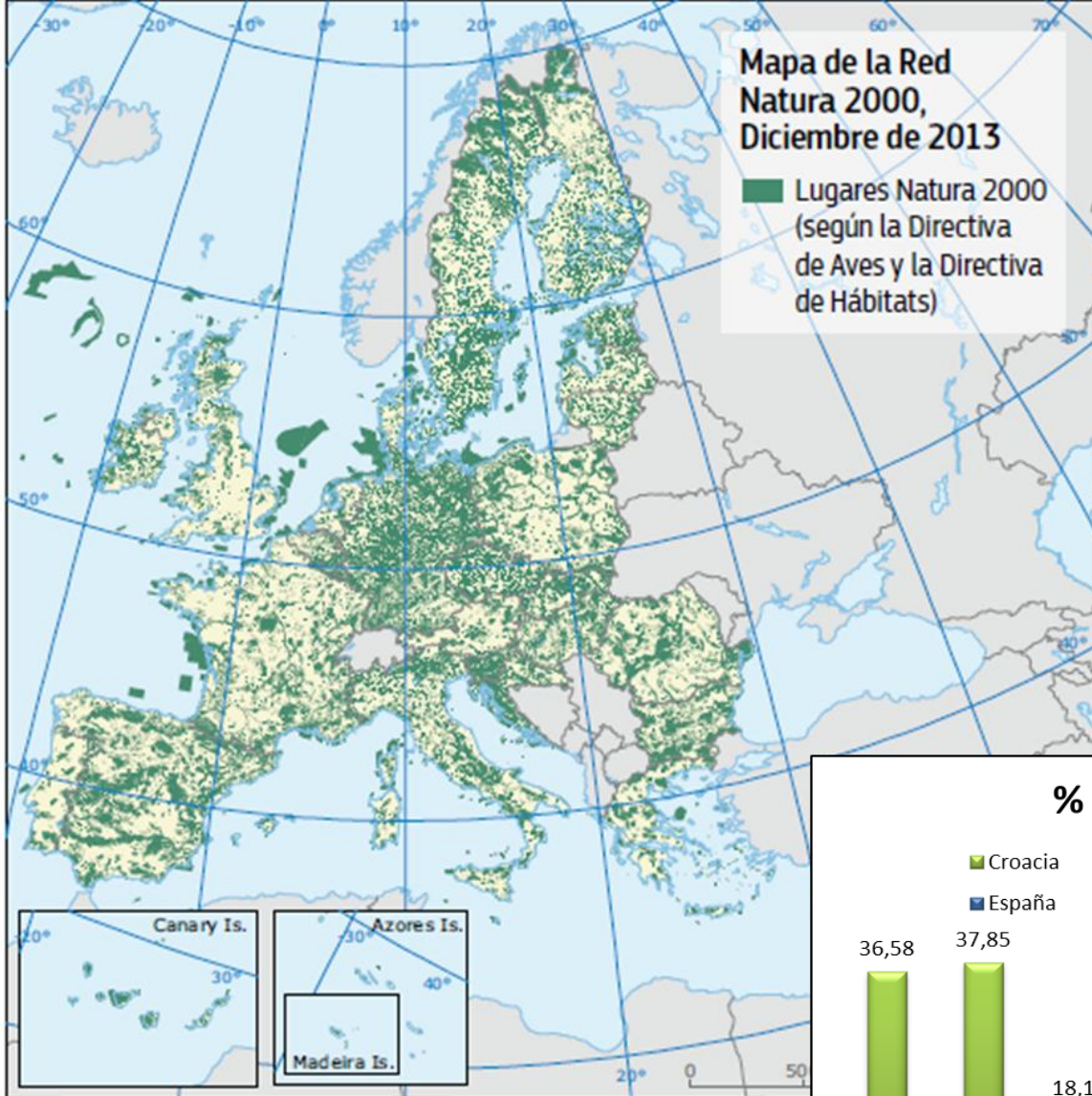
a) proteger, conservar y mejorar el capital natural de la Unión;

**Estrategia de la UE sobre la biodiversidad hasta 2020: nuestro seguro de vida y capital natural (2011)**

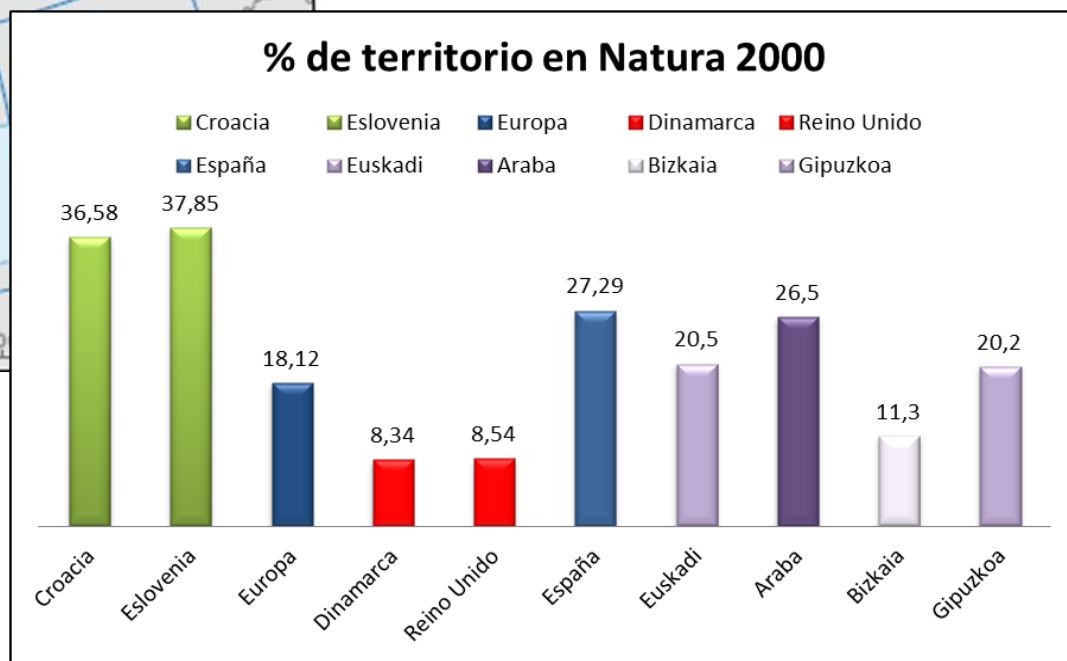
[http://ec.europa.eu/environment/nature/biodiversity/comm2006/pdf/2020/comm\\_2011\\_244/1\\_ES\\_ACT\\_part1\\_v2.pdf](http://ec.europa.eu/environment/nature/biodiversity/comm2006/pdf/2020/comm_2011_244/1_ES_ACT_part1_v2.pdf)

### **6 Objetivos interdependientes que responden a tres aspectos clave:**

- ❖ Proteger y restaurar la Biodiversidad y los servicios ecosistémicos relacionados con ella (objetivos 1 y 2)
- ❖ Aminorar los factores de presión más importantes que afectan a la biodiversidad en la UE (objetivos 3, 4 y 5)
- ❖ Reforzar la contribución de la UE a la biodiversidad mundial (objetivo 6).



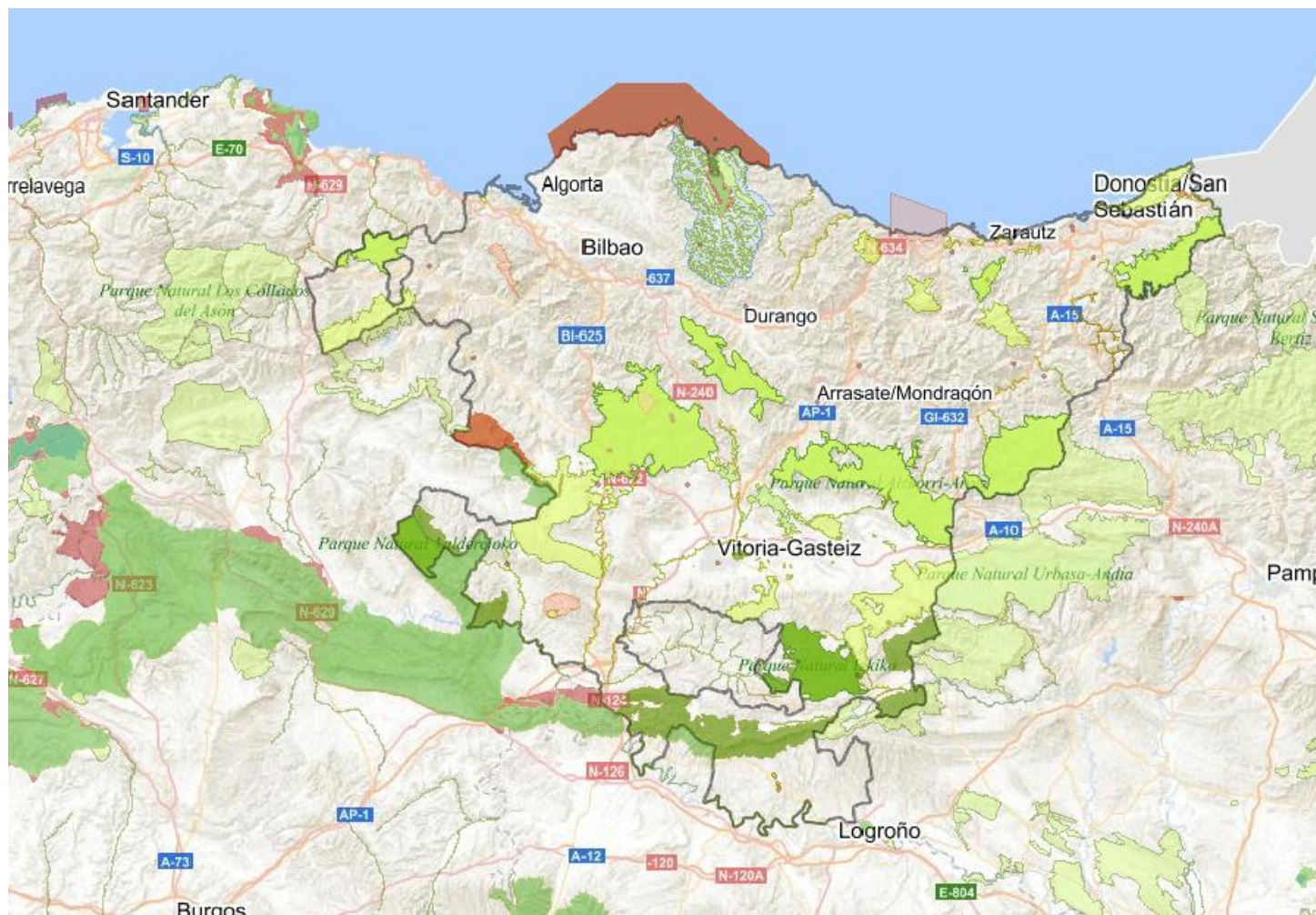
## Extensión de la Red Natura 2000 – algunos datos comparativos





## Áreas Protegidas en la CAPV y territorios limítrofes

Conjunto actual de ENPs (9 Parques y 8 Biotopos) + RB Urdaibai + RN2000 (55 espacios)



**103.957 ha**  
**(14,38 %)**



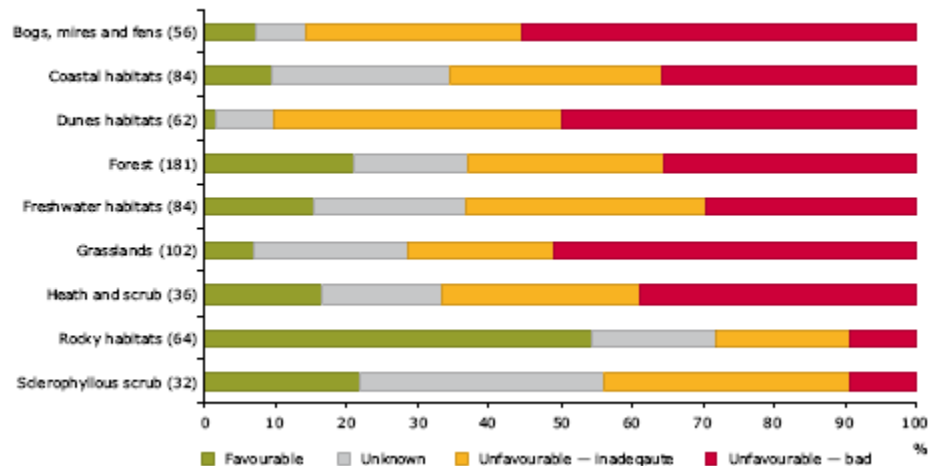
**146.788 ha**  
**(21,3 %)**

Cantabria 28%  
Navarra 27%  
CyL 26%

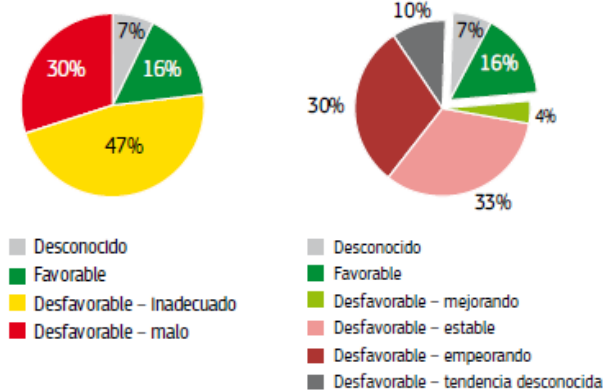


## Situación de los HIC periodo 2007-2012

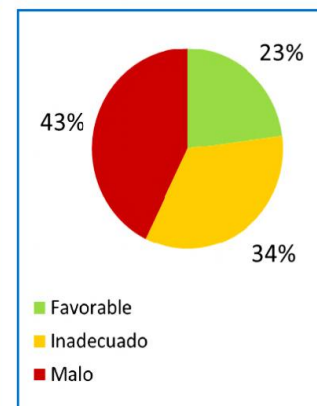
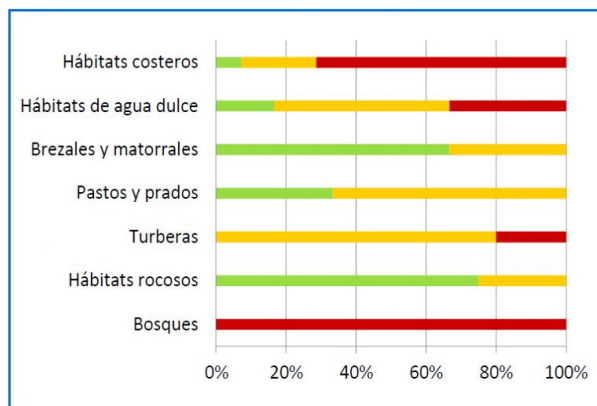
Figure 2.3 Conservation status of Habitats per main broad habitats



Estado de conservación y tendencias de los hábitats



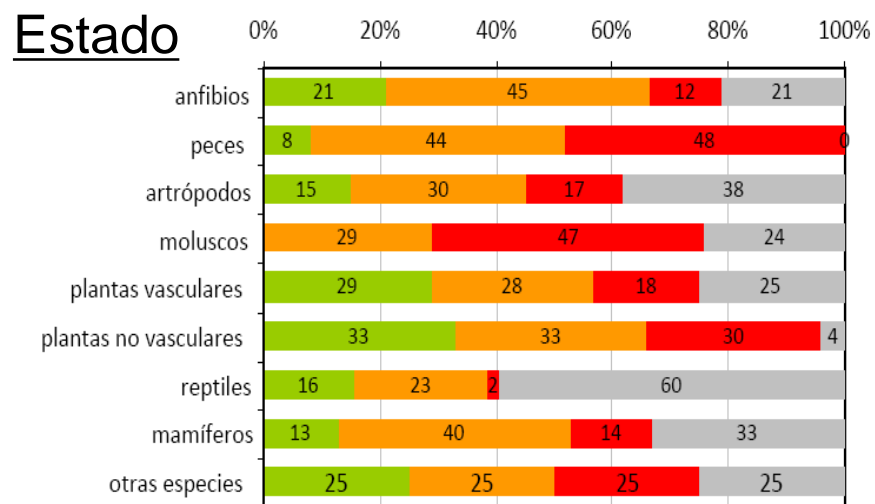
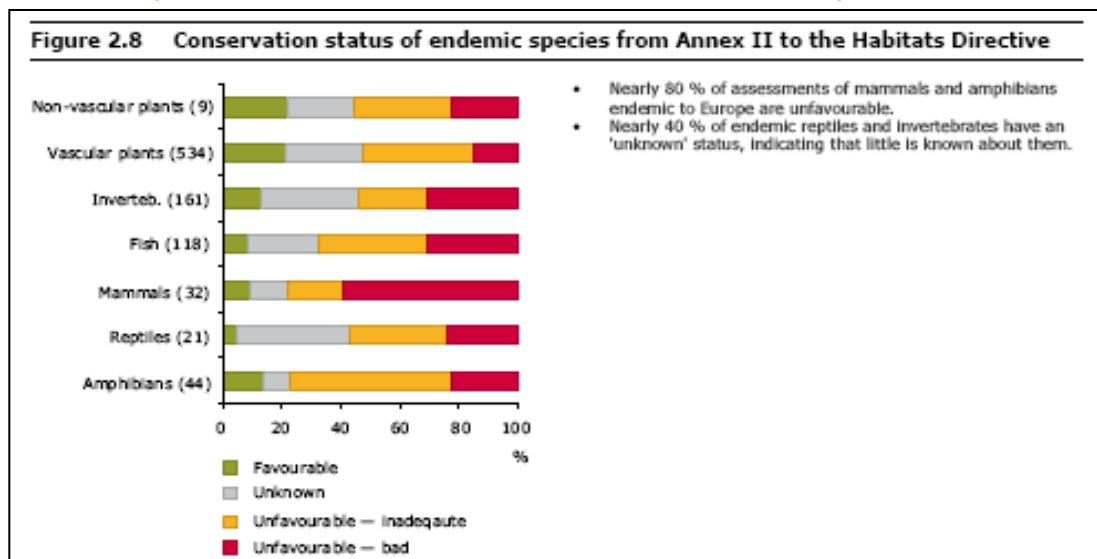
### Estado de conservación general de los hábitat de interés para la CAPV<sup>1</sup>



<sup>1</sup> Informe sobre los principales resultados de la vigilancia en virtud del artículo 17 para los tipos de hábitats del anexo I (Anexo D)



## Situación de las especies de flora y fauna IC, periodo 2007-2012



		CAPV	España
Mustela lutreola (visión europeo)	Región biogeográfica Atlántica	Estado: <b>Malo</b>	Malo
	Tendencia	<b>En declive</b>	En declive
	Región biogeográfica Mediterránea	Estado: <b>Malo</b>	Malo
	Tendencia	<b>En declive</b>	En declive
Galemys pyrenaicus (desmán).	Región biogeográfica Atlántica	Estado: <b>Malo</b>	En declive
	Tendencia	<b>Malo</b>	En declive
	Región biogeográfica Mediterránea	Estado: <b>Extinguida</b>	Malo
	Tendencia		En declive
Lutra lutra (nutria)	Región biogeográfica Atlántica	Estado: <b>Malo</b>	Favorable
	Tendencia	<b>Desconocido</b>	Desconocido
	Región biogeográfica Mediterránea	Estado: <b>Inadecuado</b>	Favorable
	Tendencia	<b>Desconocido</b>	Desconocido



La visión a 2030 de la Estrategia se centra en lograr la mejora del estado del patrimonio natural, con la implicación de todos los agentes y la sociedad en su conjunto, poniendo en valor los servicios ecosistémicos que nos aporta

## 4 METAS A 2030

1. Protección y restauración de los ecosistemas
2. Impulso a la Red Europea Natura 2000 como instrumento de oportunidad
3. Promoción del conocimiento y la cultura de la Naturaleza
4. Eficacia y eficiencia en la gestión del territorio y del Patrimonio Natural

---

10 LÍNEAS DE ACTUACIÓN A 2030

---

HOJA DE RUTA: 40 ACCIONES A 2020

---





## META 1: Protección y restauración de los ecosistemas

Línea de actuación: Detener la pérdida y deterioro de hábitats y especies y mejorar su EC

1. Desarrollo de un sistema de evaluación y seguimiento del Patrimonio Natural de la CAPV	Seminarios biogeográficos (listas de referencia) y GT sobre seguimiento de HIC en coordinación entre MITECO-CCAA
	Diseño e implementación de las redes de seguimiento para hábitats costeros (10), acuáticos (10) e hidroturbosos (7) y especies asociadas
	Coordinación con URA para el seguimiento y evaluación de ecosistemas acuáticos
	Base de datos de los estudios y trabajos de seguimiento de fauna que desarrollan las DDFF
	Participación en GT de bosques y en el LIFE Red Bosques con Europarc
	<b>Elaboración del informe sexenal de cumplimiento de la Directiva Hábitats (Artículo 17 - Evaluación del EC de hábitats y especies). Finalización primer semestre 2019</b>
	Proyecto DIB-REX (Interreg-Europe) para la creación/fortalecimiento de la relación entre los datos relevantes de biodiversidad y los procesos de toma de decisiones en conservación de la naturaleza.
2. Revisión del CVEA	Propuestas técnicas elaboradas para odonatos, anfibios y reptiles
	En elaboración para mariposas, aves nocturnas y lobo
3. Planes de gestión para especies del CVEA	En tramitación PG para 10 spp de quirópteros cavernícolas
	En elaboración: flora costera (35 spp) y rupícola (35 spp)
	Participación en las estrategias especies de flora ligada a ecosistemas acuáticos (25 spp) y de altas cumbres (72 spp)
4. Desarrollo de la infraestructura verde	Incorporada en la revisión de las DOT, recién aprobadas provisionalmente
	Bases técnicas para la infraestructura verde a escala PTP (Donostialdea)



## META 1: Protección y restauración de los ecosistemas

**Línea de actuación:** Detener la pérdida y deterioro de hábitats y especies y mejorar su EC

5. Incluir la geodiversidad en la planificación y gestión de los ENP	Incluidos los LIG en los 5 PORN en tramitación
6. Códigos de buenas prácticas para conservar el Patrimonio Natural en los usos sectoriales del territorio.	Participación en GT de bosques y en el LIFE Red en el marco de Europarc
7. Directrices y criterios para establecer las prioridades en materia de restauración de hábitats y ecosistemas.	Avance a partir de los resultados del informe sexenal (artículo 17)
	URA: Caracterización morfológica ríos de la CAPV. Priorización de actuaciones de revegetación
	Ficha básica para la incorporación de criterios de biodiversidad en el planeamiento urbanístico
	Documento de criterios para la ejecución de rellenos
8. Impulso de una Red de Áreas Marinas Protegidas.	Recopilación de información sobre fauna marina e incorporación al SINE
	Contribución al mantenimiento de la red de varamientos
	Problema competencial. Reuniones con MITECO
9. Integración de la variable de cambio climático en la gestión del patrimonio natural.	Participación en GT Europarc y en la elaboración del manual para la Incorporación de la adaptación al cambio climático en la planificación y gestión de ENP
	Incorporación de criterios orientadores para la adaptación al CC en los PORN en tramitación



## META 1: Protección y restauración de los ecosistemas

Línea de actuación: Prevención y control de las Especies exóticas invasoras

10. Análisis de riesgos de las EEI	Teniendo en cuenta el carácter global de la problemática, se están haciendo a escala estatal por MITECO, a través del comité científico en flora y fauna
11. Sistema de alerta	Coordinado entre MITECO y las CCAA (ahora por mail y en proyecto una aplicación online)
	Módulo EEI en ORNITHO y volcado al SINE
12. Diagnóstico del comercio de EEI	Pendiente de validación final
13. Marco de trabajo coordinado para las EEI	Evaluación y seguimiento del Reglamento europeo y el RD estatal
	Red de seguimiento y GT del mejillón cebra
	LIFE Lutreola y control de visón americano (DDFF y otras CCAA)
	Estrategias coordinadas MITECO-CCAA para visón americano, cortaderia y en elaboración para avispa asiática
	Trabajos coordinados de control de <i>Baccharis halimifolia</i> en Gipuzkoa
	Plan de control y eliminación de flora EEI en sistemas dunares



## META 2: Impulso a la Red Europea Natura 2000

**Línea de actuación:** Garantizar una gestión eficaz en los espacios Natura 2000

16. Implementación de los documentos de objetivos y medidas de conservación de las ZEC y ZEPA	Proyectos de restauración en coordinación con las DDFF
	Proyectos LIFE: Irekibai, Pro-Izki, Ordunte sostenible, Oreka mendian, ...
	Evaluación de la ejecución de las medidas en los espacios litorales y costeros
	Actuaciones de URA derivadas de los planes hidrológicos, que se realizan en ZEC ligadas al medio acuático
	Especial énfasis en la mejora del conocimiento (acciones de la línea de actuación 1)
	Programas anuales de actuaciones de las DDFF
18. Red de seguimiento y vigilancia de RN2000	Directamente relacionado con la Acción 1 e integrada en ella



## META 2: Impulso a la Red Europea Natura 2000

**Línea de actuación:** Herramientas que den soporte a la Red Natura 2000 como instrumento de oportunidad

<p>19. Modelo económico de Natura 2000 e instrumentos económico-financieros y tributarios para el logro de los objetivos de la Red.</p>	<p>Participación en el proyecto Europarc-Empleaverde sobre priorización de actuaciones y uso eficiente de fondos europeos para la gestión y el desarrollo rural en la Red Natura 2000</p>
<p>20. Evaluación del esfuerzo y resultado socio-económico relacionado con Natura 2000.</p>	<p><b>Recién elaborado el Marco de Acción Prioritario (MAP) para la financiación de la Red Natura 2000 : diagnóstico de la situación actual y previsión 2021-2027</b></p>
<p>21. Puesta en valor de los resultados de la Red Natura 2000</p>	<p>Caracterización y valoración económica de los bienes y servicios de los ecosistemas del Valle de Carranza</p>



## META 3: Promoción del conocimiento y la cultura de la naturaleza

**Línea de actuación:** Sensibilizar e implicar a la sociedad sobre la importancia de la conservación del patrimonio natural

24. Puesta en valor de los beneficios socio-económico-ambiental-culturales del Patrimonio Natural, principalmente a través la creación de una Red de centros de interpretación y educación ambiental.	Tanto Torre Madariaga, como Peñas Negras y Ekoetxea-Plaiaundi realizan numerosas actividades en esta acción
	Colaboración con el Bird-Center
	Convenio con la Fundación valle salado para itinerario ecológico en las Salinas de Añana
	Convenio con Geogarapen para actividades en el Geoparke de la costa vasca
26. Creación del Foro Social de la Biodiversidad.	<b>2018 se celebra ya el tercer encuentro</b>
27. Programa de comunicación y sensibilización principalmente sobre Red Natura 2000.	Elaboración de videos por tipología de espacios y puesta a disposición del público en general
	Campaña de la DFA "Red Natura 2000 Sarea". En fase de ejecución
	LIFE "Activa Red Natura 2000" de SEO Birdlife



## META 3: Promoción del conocimiento y la cultura de la naturaleza

Línea de actuación: Generar información y compartir conocimiento

<p>29. Organización de cursos de formación para actualizar el conocimiento sobre biodiversidad.</p>	<p>Cursos de observación de fauna en los censos de aves, programa de seguimiento de mariposas, ORNITHO y los propios de los centros de interpretación</p> <p>Formación sobre biodiversidad y Natura 2000 en master y cursos de verano UPV, Cátedra Unesco, curso de Urbanismo del EVETU, jornada CIREF y otras</p>
<p>30. Impulso y fortalecimiento del Sistema de Información de la Naturaleza de Euskadi.</p>	<p><b>Integración entre INGURUNET y el SINE</b></p> <p>Talleres formativos sobre el SINE</p> <p>Alimentación del SINE con la información generada en contratos (fauna marina, mariposas, odonatos, herpetofauna, flora y hábitats), importada de GBIF, subvenciones de conocimiento</p> <p>Actualización y mejoras en la plataforma tecnológica</p>
<p>31. Programas de ciencia ciudadana sobre el Patrimonio Natural.</p>	<p>Desde los locales como en Salburua o Txingudi, hasta los de escala autonómica, como el atlas de aves nidificantes</p>
<p>32. Creación de un Comité Científico de la Biodiversidad de Euskadi con la participación de la Universidad y centros de referencia.</p>	<p><b>Creación de la Red de conocimiento desde la escala local hasta la participación en redes internacionales como GBIF o Gbic</b></p> <p>Integración de las bases de la Red de conocimiento en el anteproyecto de Ley del Patrimonio Natural</p>



## META 4: Eficacia y eficiencia en la gestión del territorio y del Patrimonio Natural

**Línea de actuación:** Garantizar la coherencia y transversalidad de las políticas en materia de biodiversidad

33. Integración de la biodiversidad en las políticas sectoriales.	Intervención mediante emisión de informes en planenamiento urbanístico y territorial, evaluación ambiental, etc.
	Despliegue normativa sobre tendidos eléctricos y avifauna
	Despliegue del Libro blanco de la democracia y la participación ciudadana, desarrollo de políticas de biodiversidad en colaborativo (iniciativa 4 del compromiso 61 del programa de Gobierno) con la Agenda digital 2020.
	Evaluación de la Naturaleza, biodiversidad y servicios ecosistémicos en el Análisis de la Lente de la Salud del IV Programa Marco Ambiental
	Coordinación con otras administraciones: URA, Costas, DDFF, ...
34. subcomisión de trabajo técnico y político en Naturzaintza	<b>Cambios en los órganos colegiados, derivados de las propuestas de nuevo marco legislativo</b>





## META 4: Eficacia y eficiencia en la gestión del territorio y del Patrimonio Natural

**Línea de actuación:** Colaboración y participación entre los agentes públicos y privados para la gestión del Patrimonio Natural

36. Impulso a la custodia del territorio y otros instrumentos que fomenten y reconozca la implicación de la sociedad.	Sistema de compensaciones en Urdaibai
	Programa de subvenciones de voluntariado
	Plataformas y proyectos de ciencia ciudadana: ORNITHO, Natusfera, censos de aves y de mariposas, etc.
	Evaluación de programa subvencional para proyectos de custodia, de cara a su mejora
38. Asociaciones entre la empresa, la sociedad y las administraciones públicas en la protección y conservación de la biodiversidad.	Línea de subvenciones de mejora del conocimiento



## META 4: Eficacia y eficiencia en la gestión del territorio y del Patrimonio Natural

**Línea de actuación:** Mejorar de forma continua la gestión de Espacios Naturales Protegidos

39. Mejora en la calidad de la gestión en conservación, uso público y desarrollo socioeconómico.	Proceso de armonización y mejora de la coherencia de los instrumentos de planificación en los nuevos PORN
	Elaboración del Plan de Uso Público de Txingudi
	Proyecto TXINBADIA+
	Carta Europea de turismo sostenible en Urdaibai
	Base de datos de medidas de conservación en la red Natura 2000 de Álava (DFA)

EUSKO JAURLARITZA



GOBIERNO VASCO

[www.ingurumena.eus](http://www.ingurumena.eus)



**Eskerrik asko**  
**Muchas gracias**