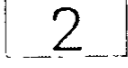
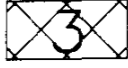
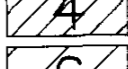


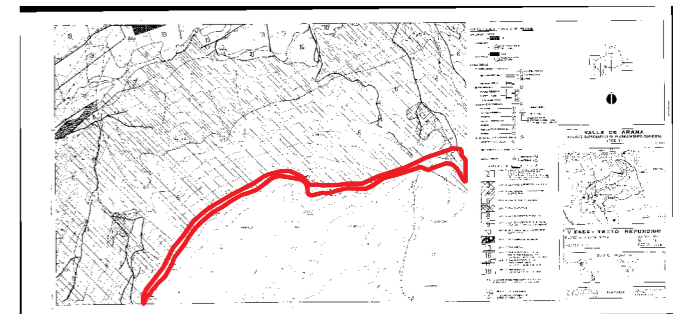


**HIRIGINTZA PLANGINTZAN DITUEN ERAGINEN ANALISIA**  
**ENERGIA EOLIKOAREN LURRALDE PLAN SEKTORIALA**  
**ANALISIS DE LAS AFECIONES AL PLANEAMIENTO URBANISTICO**  
**PLAN TERRITORIAL SECTORIAL DE LA ENERGIA EOLICA**

 Kokalekua/Emplazamiento

**ZONIFICACION DEL SUELO NO URBANIZABLE**

	ZONA 2 ZONA DE EXCEPCIONAL VALOR CIENTIFICO Y/O NATURAL CON USO TRADICIONAL (Ver art 122 y ss de la normativa) (Barranco de Istora Barranco de Cahuchartia Sierra de Lokiz, Cueva del nacedero de Zorpio Neveras de San Cristobal)
	ZONA 3 ZONA FORESTAL DE PROTECCION ABSOLUTA
	ZONA 4 ZONA FORESTAL Y A RESTAURAR SOBRE SUSTRATO FRAGIL
	ZONA 6 ZONA FORESTAL Y A RESTAURAR
	ZONA 7 ZONA SILVOPASTORAL



Jatorrizko izenburua/Titulo original:

CALIFICACION GLOBAL.

Jatorrizko eskala/Escala original: 1/5.000

Planoaren zk./Nº Plano:2.10

**Udalerrria/Municipio:** Valle de Arana

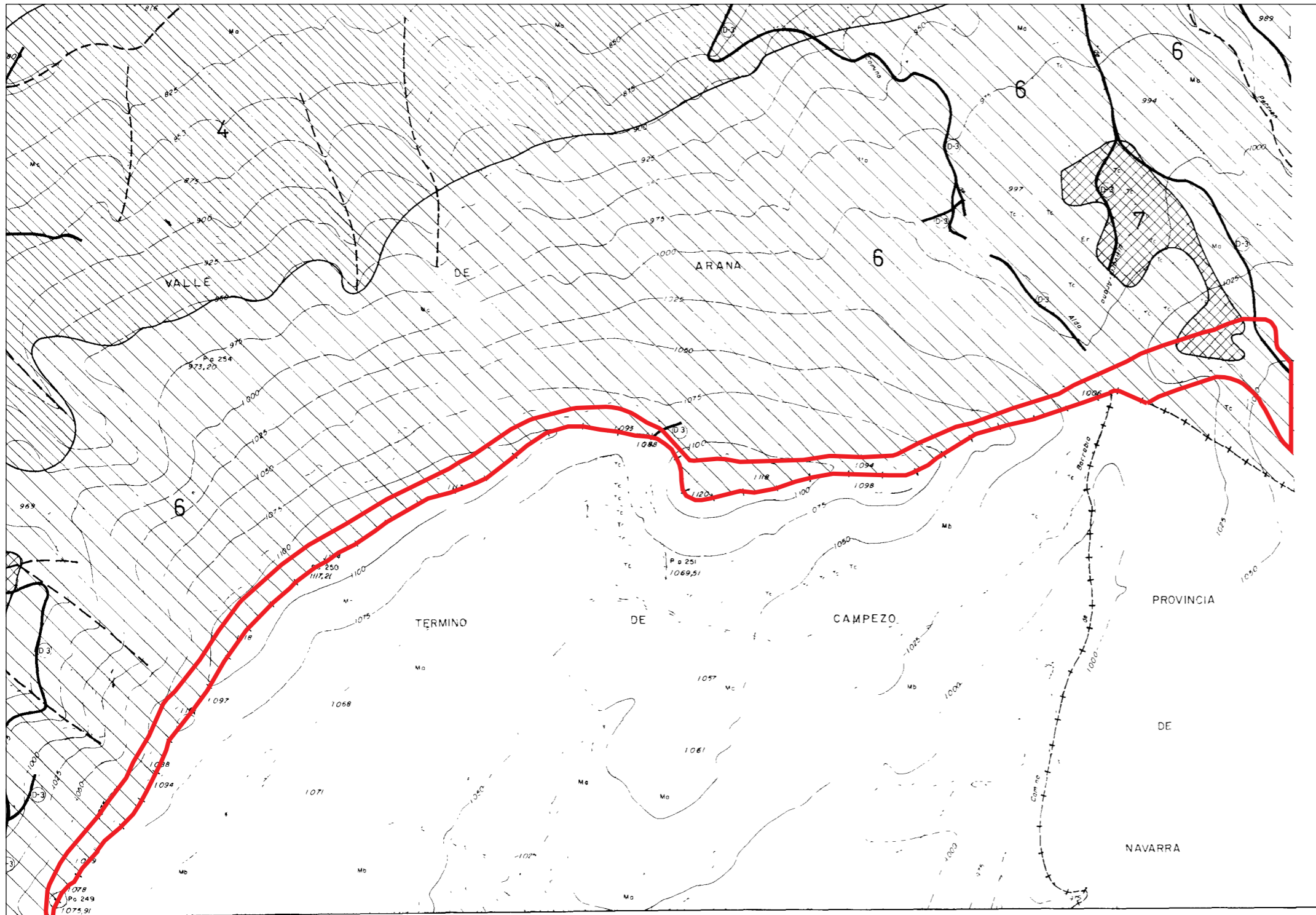
**Lurralde Historikoa/Territorio Historico:** Alava

**Eskualde Egitura:** Araba Erdialdea | **Area funcional:** Alava Central

**Agiria:** B 1 Motako arau subsidiarioa | **Documento:** Norma subsidiaria tipo B-1

**Data/Fecha:** 95-03-22

**Kokalekua/Emplazamiento:** Cruz de Alda-Arlaba



Eskala/Escala: 1/10.000