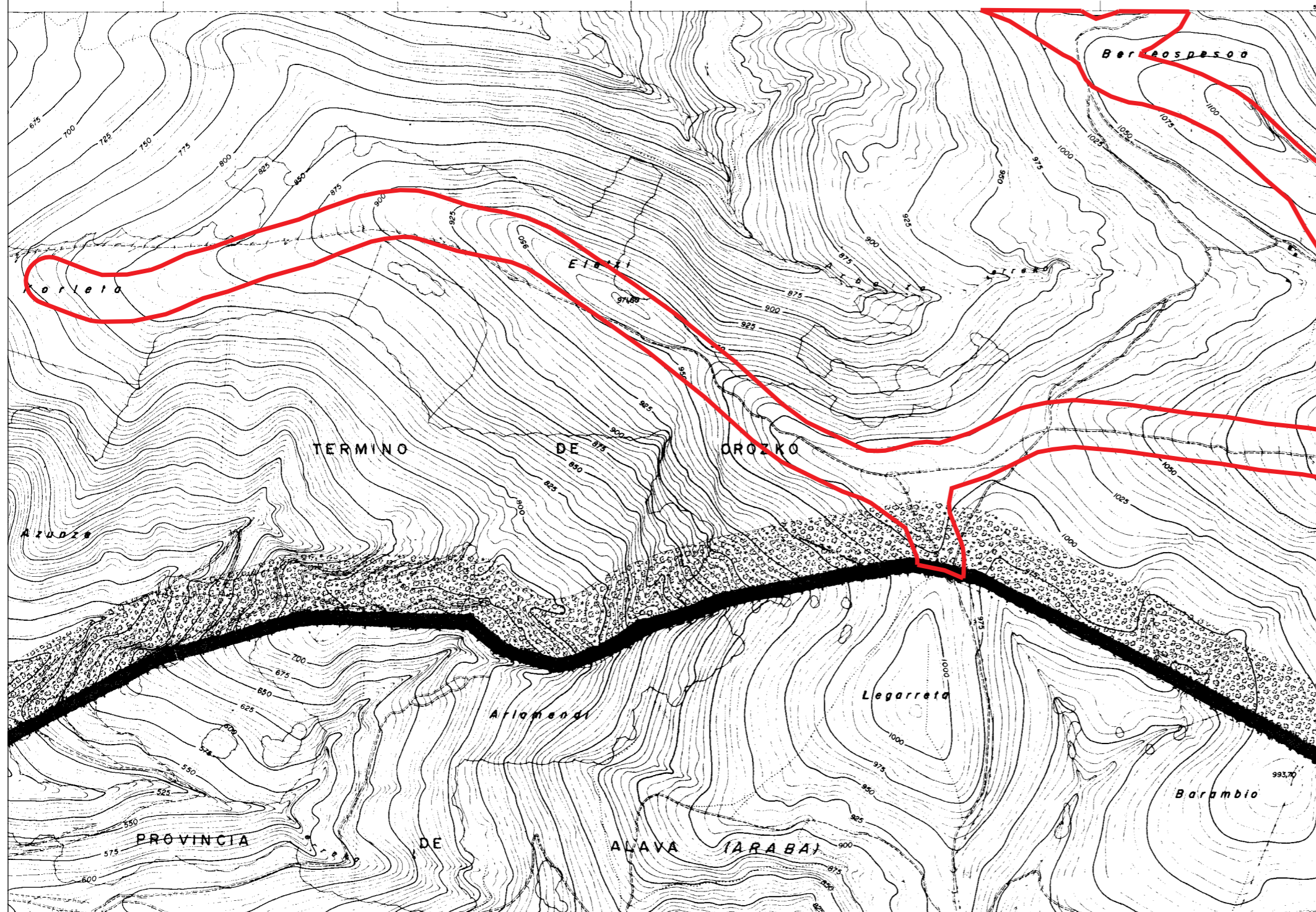


ERRIKO DIPUTAZIO FORALA-DIPUTACION FORAL DEL SEÑORIO DE VIZCAYA
 JAURERRIKO KARTOGRAFIA - CARTOGRAFIA DEL SEÑORIO






OROZKO

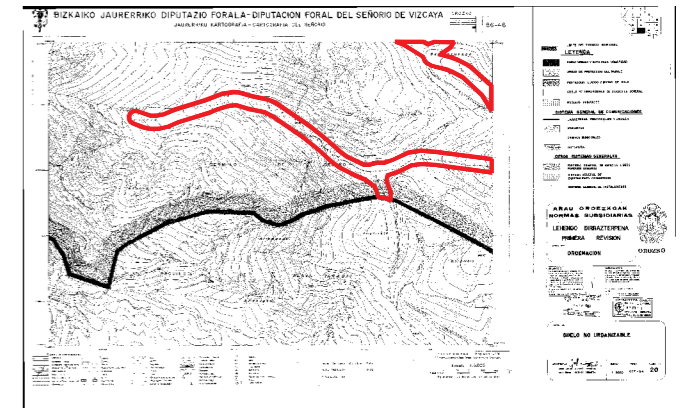
86



— Kokalekua/Emplazamiento

LEYENDA

-  SUELO URBANO Y APTO PARA URBANIZAR
-  AREAS DE PROTECCION DEL PAISAJE
-  PROTECCION CURSOS Y MASAS DE AGUA
-  SUELO NO URBANIZABLE DE CARACTER GENERAL
-  NUCLEOS HABITADOS



Jatorrizko izenburua/Titulo original:

SUELO NO URBANIZABLE

Jatorrizko eskala/Escala original: 1/5000

Planoaren zk./Nº Plano: 20

Udalerrria/Municipio: Orozko

Lurralde Historikoa/Territorio Historico: Bizkaia

Eskualde Egitura: Aiara | Area funcional: Llodio

Agiria: B 1 Motako arau subsidiarioa | Documento: Norma subsidiaria tipo B-1

Data/Fecha: 94-02-07

Kokalekua/Emplazamiento: Kolometa