



El Saúco Ekoetxea Meatzaldea-Peñas Negrasetik 35 minutura dago, 4. Ibilbidea (morea) jarraituz, horietatik 25 minutu igoz. Beste sarbide bat, baina desnibel handiagoarekin, Galdamesko La Aceña-Atxuriagako atsedenekuan hasten da.

El Saúcotik 25 minutura Urallaga Koba dago (La Magdalena), non erromeria ezagun bat ospatzen dan uztailaren 22an.

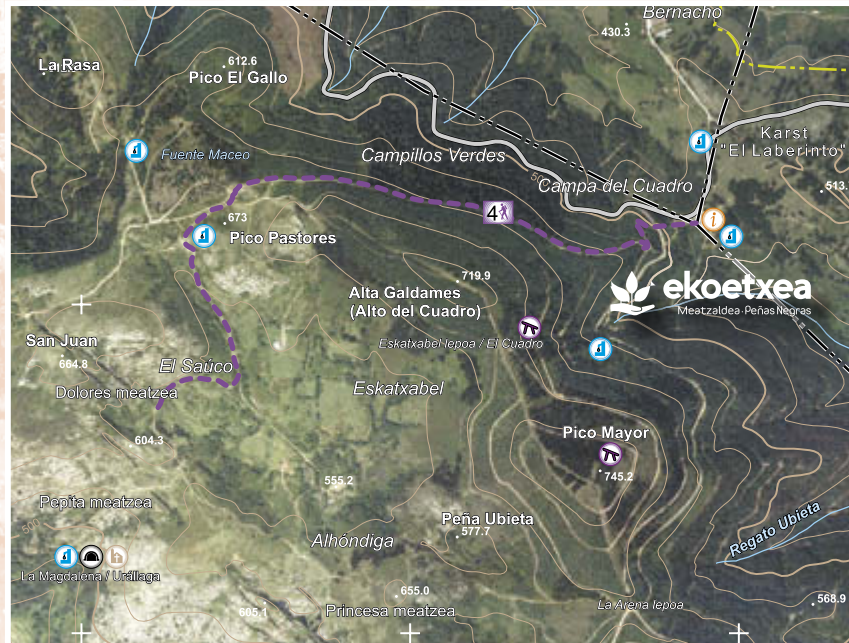


Meatze-lanak Dolores meategian
Labores mineras en la mina Dolores

El Saúco se encuentra a unos 35 minutos de Ekoetxea Meatzaldea-Peñas Negras, siguiendo el itinerario número 4 (color morado), de los que 25 minutos son de subida. Otro acceso, pero con mayor desnivel, parte del área recreativa de La Aceña-Atxuriaga en Galdames.

A 25 minutos de El Saúco está la Cueva de Urallaga (La Magdalena), donde se celebra una conocida romería cada 22 de julio.

Kokapen mapa • Mapa de situación



La Arboleda-Muskiz basobidea, 1,6 km
48530 ORTUPELLA (Bizkaia)
www.ekoetxea.eus
info.penasnegras@ekoetxea.eus
946 338 097

Ikurrak / Signos

- Argibidea
Información
- Iturria
Fuente
- Ermita
- Kobazuloa
Cueva
- Trikuharria, tumulua
Dolmen, túmulo



El Saúco





Bolborategiak
Polvorines

El Saúco Galdamesko Mendietan dago, 2015ean deklaraturako Meatzaldea Biotopoaren barruan. Geologia modelatu karstikoz markatuta dago, haitzulo, galeria eta orratz-lapiazekin. Habitaten aniztasunak babestutako flora eta fauna espezie askoren bizitza ahalbidetzen du. Era berean, garrantzitsua da aipatzea meatzaritzaren iraganeko aztarna ugariak, mendiko burdinolak eta monumentu megalitikoak, Kultura-Intereseko Ondasun gisa ezagutzen direnak.



Gorostia eta orratz-lapiaza
Acebo y lapiaz en agujas

El Saúco se encuentra en los Montes de Galdames, dentro del Biotopo Meatzaldea declarado en 2015. La geología está marcada por el modelado kárstico, con multitud de cuevas, galerías y lapiaces de aguja. La diversidad de hábitats posibilita la vida de numerosas especies protegidas de flora y fauna. Asimismo, es importante citar los abundantes restos del pasado minero, ferrerías de monte y monumentos megalíticos reconocidos como Bien de Interés Cultural.

Fitxa teknikoa • Ficha técnica



Meatzarien etxea
Casa de mineros

Meatze-auzoak, El Saúco kasu, XIX. mendearen amaierako eta XX. mendearen hasierako meatze-ustiapien handian sortu ziren. Burdinazko minerala La Cadenillatik jaisten zen (Meatzaldeko plano inklinatu handiena) Galdamesetik Sestaorako trenbideraino, non Ingalaterrarako ontziratzen zen. XX. mendeko 20ko hamarkadatik aurrera erauzketak behera egin zuten, 60ko hamarkadara arte nolabaiteko aktibitatea mantendu zen arren.


El Saúcon honako hauek baino ez dira zutik mantentzen: meatze konpainiaren etxea, meatzarien etxea (teilturik gabe), arropa-garbitegia (Dolores meategiaren sarreraren ondoan), mineral-garbitegiko ur-biltegia, bi bolborategi eta plano inklinatuen hondarrak, kargalekuak...

Los barrios mineros, como El Saúco, surgieron durante la gran explotación minera de finales del siglo XIX y principios del XX. El mineral de hierro se bajaba por La Cadenilla (el plano inclinado más grande de la Zona Minera) hasta el ferrocarril de Galdames a Sestao, donde se embarcaba para Inglaterra. A partir de los años 20 del siglo XX la extracción decayó, aunque se mantuvo una cierta actividad hasta los años 60.

En El Saúco solo se mantienen en pie la casa de la compañía minera, la casa de los mineros (sin tejado), el lavadero de ropa (junto a la entrada de la mina Dolores), el depósito de agua del lavadero de mineral, dos polvorines y restos de planos inclinados, cargaderos...




La Cadenilla



Dolores meategia eta arropa-garbilekua
Mina Dolores y lavadero de ropa

Meatzaritzaz-jarduera amaitu ondoren, bertako landare-espezieak hasi ziren paisaia okupatzen, animalia-mota askori babesa eta janaria emateko. Habitat ezberdinek zona hau hegazti dibertsitate handieneko leku bihurtu dute. Haranaren hondoan, urmael batzuk sortu dira, non anfibio asko bizi diren. Era berean, belardi-eremuak edo antzinako dekantazio-putzuak egokiak dira behientzat, zaldientzat, ardientzat eta ahuntzentzat.

Urmaelak, antzinako dekantazio-putzua
Charcas, antigua balsa de decantación



San Juan mendiko hurritzia
Avellanal en el monte San Juan

Tras el cese de la actividad minera, el paisaje comenzó a ser ocupado por especies vegetales autóctonas que dan cobijo y alimento a una gran variedad de animales. Los distintos hábitats resultantes han convertido a esta zona en uno de los lugares con mayor diversidad de aves. En el fondo del valle se han formado varias charcas donde viven un número importante de anfibios. Asimismo, las zonas de pradera o las antiguas balsas de decantación son propicias para el pasto de vacas, caballos, ovejas y cabras.