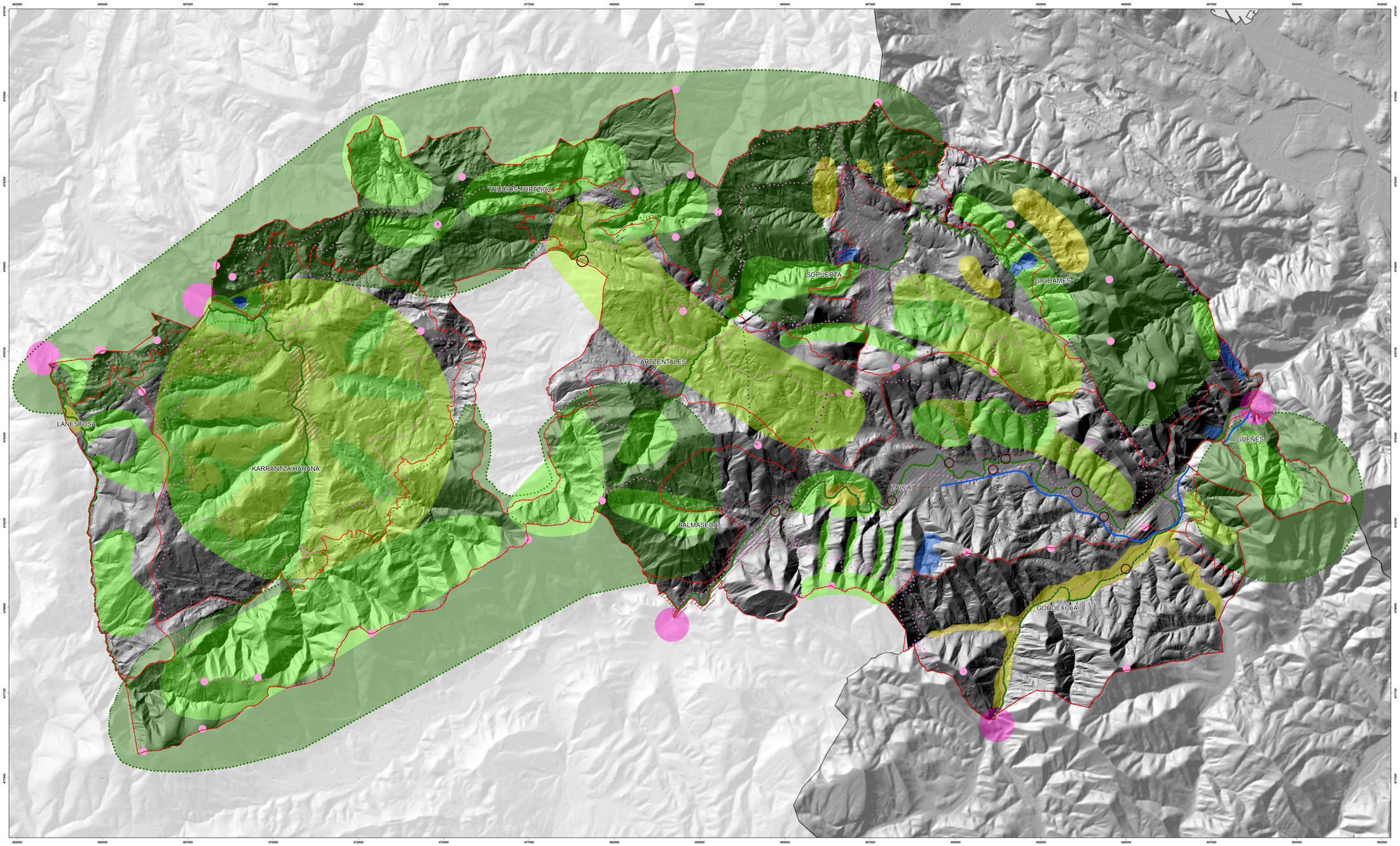

Objetivos Generales AAFF Balmaseda - Zalla

- Ámbito Natural:

1. Preservación de las singularidades y conjuntos geomorfológicos que estructuran el territorio y configuran el paisaje revalorizando el carácter natural del Área Funcional.
2. Conservación de los paisajes naturales, con calidad paisajística, viabilidad ecológica donde confluyan diferentes tipos de usos sin comprometer los valores naturales del lugar.
3. Restauración y conservación de los paisajes fluviales como ejes naturales del territorio y reforzando su función de conectores paisajísticos y de espacios de ocio.
4. Preservación del paisaje agroganadero que garantice la diversidad de elementos que lo caracterizan y lo dotan de identidad propia.

- Ámbito Urbano:

5. Creación de una estructura urbana ordenada, con límites bien definidos, dimensionada a unas necesidades reales sin poner en riesgo espacios paisajísticos circundantes.
6. Integración de las entradas a los núcleos y los bordes en los límites campo-ciudad en los que se enfatice el valor natural mediante la creación de zonas arboladas como
7. Fomento de un conjunto de tipologías edificatorias integradas en el paisaje que minimice su impacto visual y logre adaptarse a la arquitectura tradicional del lugar.
8. Especialización de usos industriales, logísticos, comerciales, de ocio o de otros usos terciarios, ubicados en zonas visuales no preferentes, cuyo diseño respete los entornos

- Patrimonio:

9. Restauración y conservación de la arquitectura tradicional, así como elementos edificatorios de carácter histórico o religioso que garantice el mantenimiento de los
10. Recuperación y rehabilitación de infraestructuras hidráulicas en los cauces de los ríos que reflejen los valores históricos e identitarios de estos enclaves.

- Infraestructuras:

11. Restauración, adaptación e integración de las alteraciones del paisaje producto de las actividades humanas (canteras, vertederos…).
12. Integración y adaptación de las infraestructuras lineales y telecomunicaciones al paisaje sin comprometer la funcionalidad de las mismas con el objeto de causar el mínimo

- Puesta en valor:

13. Creación de un conjunto de itinerarios y miradores que enfaticen las panorámicas más relevantes y permitan descubrir los matices de los paisajes de las Encartaciones.
14. Mejora del conjunto de entradas al Área Funcional que ponga en valor la riqueza natural y cultural dado el carácter fronterizo de la misma.

Información técnica

Base topográfica: 1:5.000 BTA (Base Topográfica Armonizada) en formato Shapefile. Autor: Gobierno Vasco.

Proyección Universal Transversal de Mercator (UTM).
USO 30, sobre elipsoide SGR80, ETRS89.
Origen altitud: Nivel medio del Mar Mediterráneo en Alicante.
Origen latitud: Meridiano de Greenwich.
Intervalos de curvas de nivel: 20 m.

NP = Norte Proyección
NG = Norte Geográfico

0 0,5 1 2 3 4 Kilómetros

Escala 1:30.000

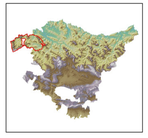

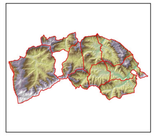

Euskadiko Paisaia
Paisaje de Euskadi

ZURE PAISAIAREN HITZETAN, DU ZURE HITZETAN, PAISAIA.
TU PAISAJE HABLA DE TI, HABLA POR ÉL.

EUSKO JAURLARITZA
GOBIERNO VASCO
DEPARTAMENTO DE MEDIO AMBIENTE Y ORDENACIÓN DEL TERRITORIO

BFA DFB Bilbao Fiera Aduana Departamento de Fomento

CATÁLOGO DEL PAISAJE

BALMASEDA - ZALLA
(ENCARTACIONES)

PAISAIAREN KATALOGOA

I. INFORMAZIOA
I. INFORMACIÓN

II. OBJETIVOS DE CALIDAD PAISAJÍSTICA

PLANO II. PLANOA

KATEGORIZAZIOA OROKORRA
CATEGORIZACIÓN GENERAL

ESCALA 1:30.000