

#### UNIDADES MORFOESTRUCTURALES

- Campaña entre marcados valles
- Terrazas, meandros y vega del Ebro
- Cuenca del arroyo Barriobusto
- Cuenca del arroyo Labraza
- Cuenca del arroyo Yecora
- Cuenca y barrancos del arroyo Valdevarán
- Hoya de Salinillas de Buradón
- Laderas de la sierra
- Montes de Labastida
- Mesas, cerros y lomas de la pseudocampaña
- Sierra caliza
- Valles de los arroyos San Ginés, Uneba, Pilas y Viñaspre

#### UNIDADES TEXTURALES

- Textura compleja de geometría irregular y mosaico de vid y olivo
- Textura compleja de geometría irregular con matriz de viñedo
- Textura de matriz de viñedo y manchas de secano y matorral
- Textura de matriz de viñedo con frecuentes manchas verdes en taludes
- Textura de geometría regular de viñedo en terraza baja
- Textura de mosaico de viñedo y secano
- Textura de geometría irregular de cultivos de secano en talud con matorral
- Textura simple del Ebro
- Textura de matriz boscosa
- Textura de mosaico de cultivos con pastizales, pinares y carrascales
- Textura geométrica de secano
- Textura simple de roquedo con vegetación de bujedo
- Textura de matriz vinícola
- Textura de matriz vinícola en terraza con mancha de romeral y coscojal en cerro
- Textura de mosaico de cultivo de viñedos con frutales
- Textura geométrica de viñedo sobre sustrato rojizo

#### ELEMENTOS Y VALORES ANTRÓPICOS

- Núcleo de población compacto
- Estructura de poblamiento medieval
- Casco histórico de interés turístico de origen medieval
- Casco histórico de interés turístico de origen renacentista y barroco
- Ermita
- Ruina de la Alta Edad Media
- Yacimiento prehistórico
- Puente romano
- Bodega de elevado interés arquitectónico
- Bodega con posibilidad de visita
- Principales fiestas y romerías
- Fiesta de Nuestra Señora del Campo
- Fiesta de San Vicente y San Anastasio
- Fiesta de los Gaiteros
- Fiestas de Semana Santa, San Juan y San Pedro
- Fiestas de las Reliquias y de los Pastores
- Romería San Ginés
- Romería San Tirso
- Romería Vercijana
- Romería Virgen de Berberana
- Romería Virgen de Samaniego
- Romería de San Justo

#### ELEMENTOS Y VALORES ECOLÓGICOS

- LIC y/o ZEPA
- Principales ríos y arroyos
- Laguna o humedal
- Hito del relieve
- Masa forestal
- Crr Carrascal
- Cs Coscojar
- Hy Hayedo de influencia atlántica en zona de alta montaña
- PCS Plantación de coscojar
- PP Plantación de Pinar
- Pc Pinar de pino carrasco
- Pinar de Dueñas
- QJl Quejigal
- Vega y sotos del Ebro
- Área de bancales
- Huerto junto al núcleo de población
- Matriz natural de la Campiña y Pseudocampaña

#### DEGRADACIONES DEL PAISAJE

- Central hidroeléctrica
- Parque eólico
- Huerto solar
- Aerogenerador propuesto por ibermova
- Transformador de electricidad
- Antena, repetidor o torre de comunicación
- Línea de alta tensión
- Balsa de riego
- Captación de agua
- Cantera o gravera
- Vertedero o escombrera abandonado
- Polígono industrial
- Área de concentración de pabellones
- Diseminado de los núcleos
- Área vulnerable a la erosión

#### EXPOSICIÓN VISUAL DEL TERRITORIO


- NULA (No visible desde ningún lugar relevante)
- MEDIA (Visible desde pocos lugares relevantes)
- ALTA (Visible desde muchos lugares relevantes)
- MUY ALTA (Visible desde la práctica totalidad de los lugares)

#### LUGARES DE VISIÓN PANORÁMICA

- Torre o campanario
- Punto de elevada recepción de vistas

#### VÍAS DE COMUNICACIÓN

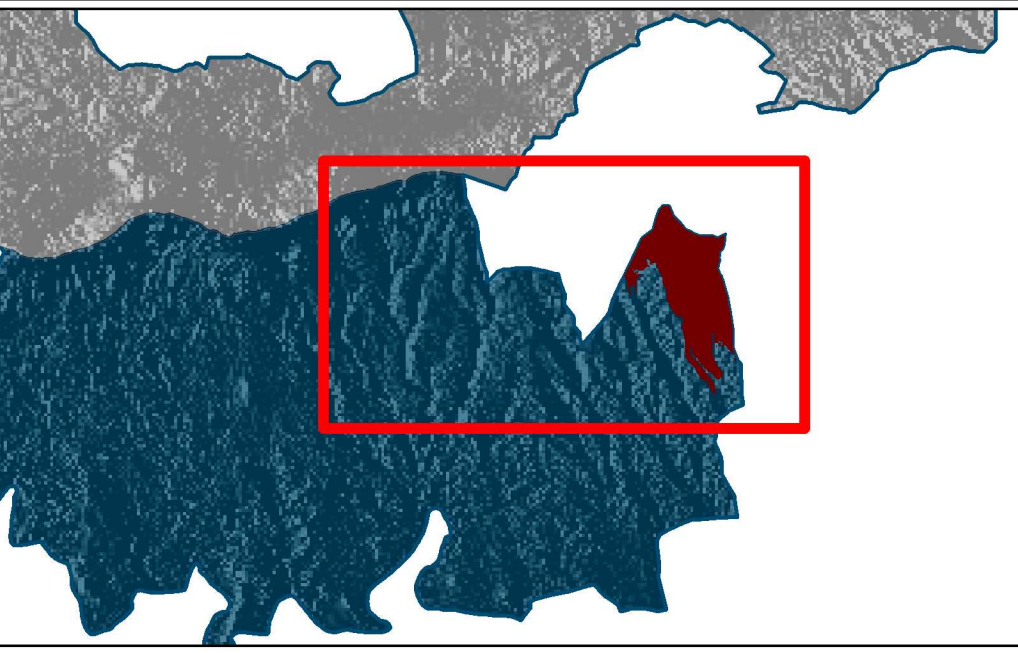
- Red general de conectividad exterior
- Red de accesibilidad local
- Camino rural




**Euskadiko Paisaia Paisaje de Euskadi**

## CATALOGO DEL PAISAJE LAGUARDIA (RIOJA ALAVESA) PAISAIAREN KATALOGOA

NOVIEMBRE 2011 AZAROAREN



### EVALUACIÓN DE LAS UNIDADES DE PAISAJE UNIDAD 8. MONTES DE LABRAZA

Escala 1:20.000 Eskala

Sistema de referencia: ETRS89