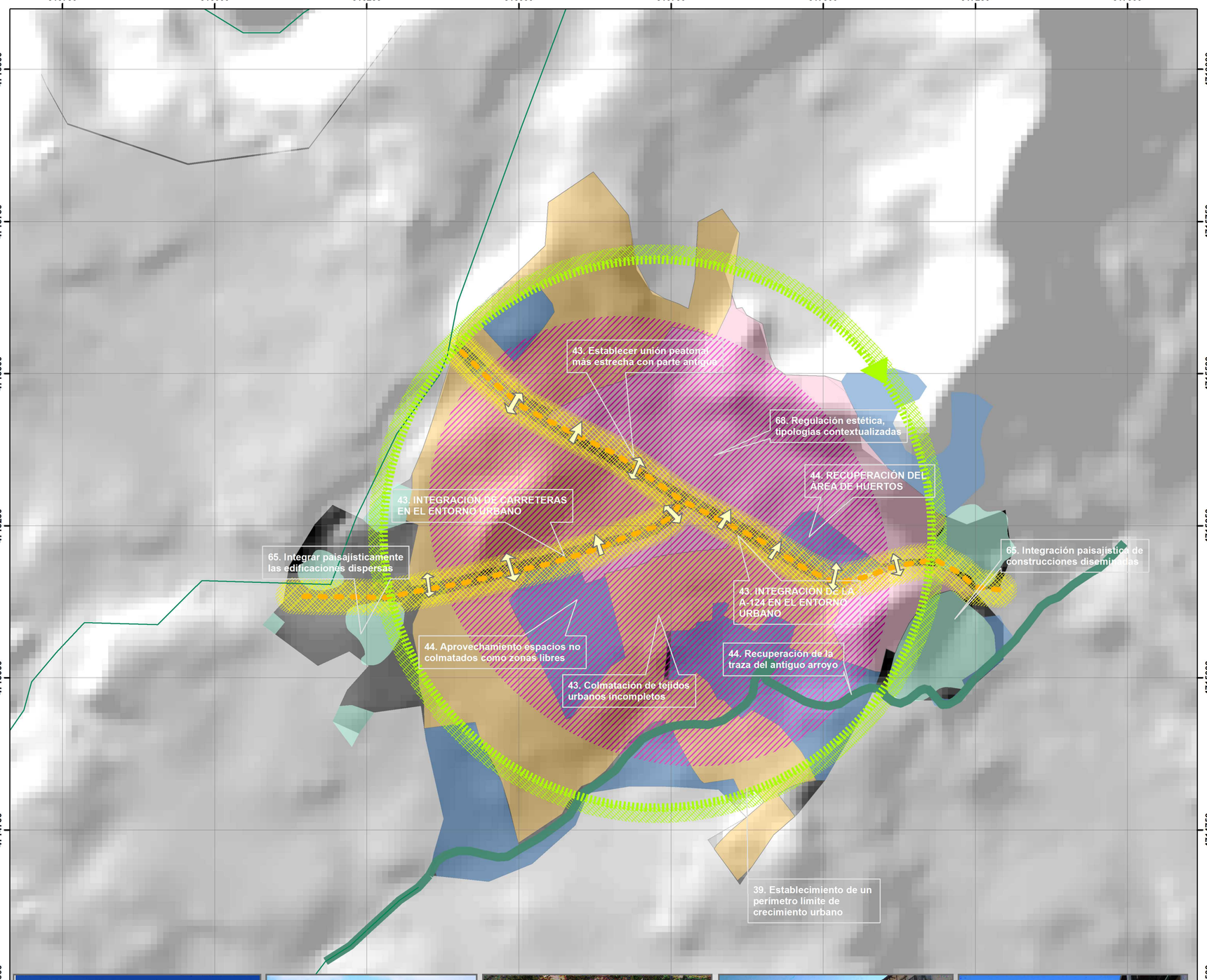

43. Colmatar el interior de los núcleos


68. Regulación estética para la nueva edificación

44. Recuperar las huertas


43. Travesias urbanas

43. Integrar zonas urbanas

OBJETIVOS ESPECÍFICOS PARA LA UNIDAD

43. Conservar el carácter compacto del núcleo conteniendo el crecimiento desordenado y favoreciendo la colmatación del tejido urbano preexistente

- Zonas perimetrales no urbanizables
- Límite de crecimiento urbano

43. Cohesionar los nuevos desarrollos al otro lado de las carreteras, con el núcleo histórico

- Principales travesías urbanas
- Integración urbana de las travesías
- Fortalecer la conexión peatonal
- Comatar tejidos urbanos existentes

44. Recuperar zonas y usos "naturales" : huertos tradicionales, laderas del collado del castillo, antiguo arroyo, comos zonas verdes

- Zonas naturales a recuperar
- Traza arroyo antiguo de Laguardia

66. Disponer de un área urbana sistematizada para concentrar las bodegas "de cosechero", y otras naves agrícolas

- Zonas a sistematizar

65. Fomentar proyectos de integración paisajística de edificaciones diseminadas

OBJETIVOS PARA EL AEIP DE CASCOS HISTÓRICOS

64. Disponer de un entorno urbano limpio y cuidado

67 y 68. Establecer una regulación estética que promueva tipologías urbanísticas y constructivas contextualizadas

- Mantener el carácter compacto de los núcleos
- Zonas de regulación estética de las edificaciones

EUSKO JAURLARITZA
GOBIERNO VASCO

INGURUMEN, LURRALDE PLANGINTZA, NEKAZARITZA ETA ARRANTZA SAILA

DEPARTAMENTO DE MEDIO AMBIENTE, PLANIFICACIÓN TERRITORIAL, AGRICULTURA Y PESCA

Euskadiko **Paisaia**
Paisaje de Euskadi

CATALOGO DEL PAISAJE
LAGUARDIA (RIOJA ALAVESA)
PAISAIAREN KATALOGOA

FEBRERO 2012 OTSAILA



OBJETIVOS Y MEDIDAS DE LAS UNIDADES DE PAISAJE

UNIDAD 12. NÚCLEO Y PERIURBANO DE LABASTIDA

Escala 1:5.000 Eskala

MELISSA

Sistema de referencia: ETRS89