






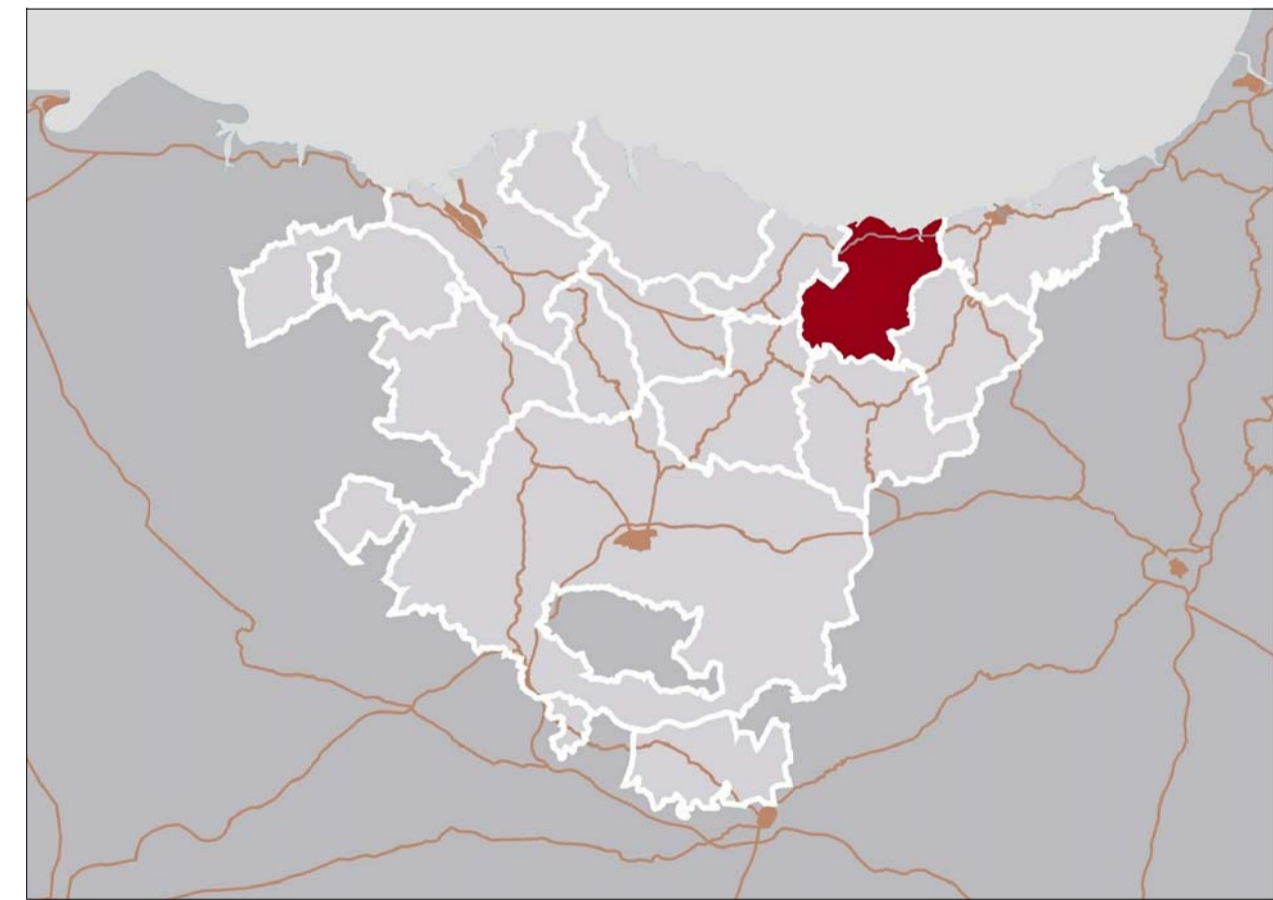


-  PROTECCIÓN Y CONSERVACION EN LAS AREAS DE ESPECIAL INTERÉS PAISAJISTICO POR SUS VALORES SOBRESALIENTES DE NUARBE, IBAIEDER Y BEIZAMA.
-  PRESERVAR Y MEJORAR LA INTEGRACIÓN PAISAJÍSTICA DEL NÚCLEO DE BEIZAMA.
-  DESARROLLAR LAS POTENCIALIDADES DE LOS NÚCLEOS DE ACCESO AL TERRITORIO DE BEIZAMA, MATXINBENTA Y NUARBE.
-  RECUPERACIÓN AMBIENTAL Y PAISAJÍSTICA DE LA CANTERA DE URKULU.
-  POTENCIAR EL EMBALSE DE IBAIEDER.
-  RECUPERAR LOS CAMINOS JUNTO A LA REGATA BEIZAMA.
-  PROTEGER Y CONSERVAR LA PERCEPCIÓN DE LOS FONDOS ESCÉNICOS.



**CATÁLOGO DE PAISAJE  
DEL ÁREA FUNCIONAL  
ZARAUTZ - AZPEITIA  
(UROLA KOSTA)  
EREMU FUNTZIONALEKO  
PAISAIA KATALOGOA**

FEBRERO, 2012KO OTSAILA



**PLANO 16.10 PLANO**

UdP.10 Montes y Valles de Beizama  
**ACCIONES Y MEDIDAS RELACIONADAS CON EL PLANEAMIENTO TERRITORIAL  
LURRALDE PLANGINTZAREKIN ZERIKUSIA DUTEN AKZIO ETA NEURRIAK  
PU.10 Beizamako Bailarak eta Mendiak**

ESCALA 1/20.000 ESKALA



EQUIPO REDACTOR  
COLABORA: UNIVERSIDAD DE GIRONA